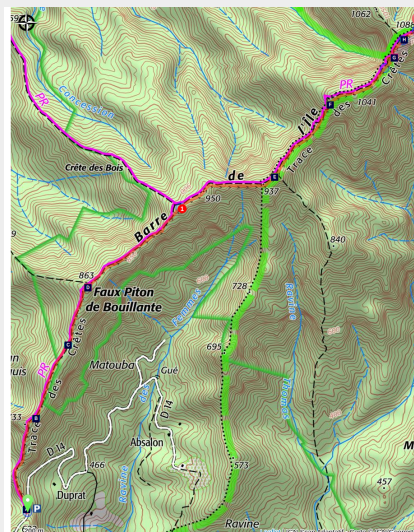


Crêtes de Village - Dupuy

Basse-Terre Sud



vue sur les Culs de Sacs Marins (AAMG)



A la découverte du Piton de Bouillante, randonnée ponctuée de magnifiques points de vue.

Par beau temps, de magnifiques points de vue tout au long du parcours et l'apothéose est au sommet du Piton avec une vue sur les deux Culs-de-Sacs Marins.

Infos pratiques

Pratique : Pédestre

Durée : 3 h

Longueur : 3.5 km

Dénivelé positif : 602 m

Difficulté : Moyen

Type : Aller simple

Thèmes : Géologie

Itinéraire

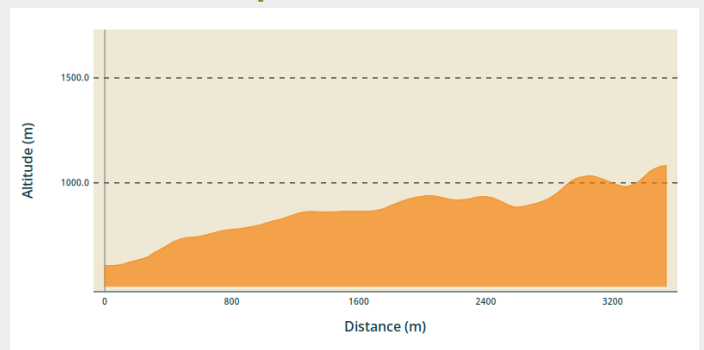
Départ : Bouillante, route de Village, section Dupuy.

Arrivée : Piton de Bouillante.

Balisage : — PR

Communes : 1. Bouillante
2. Vieux-Habitants

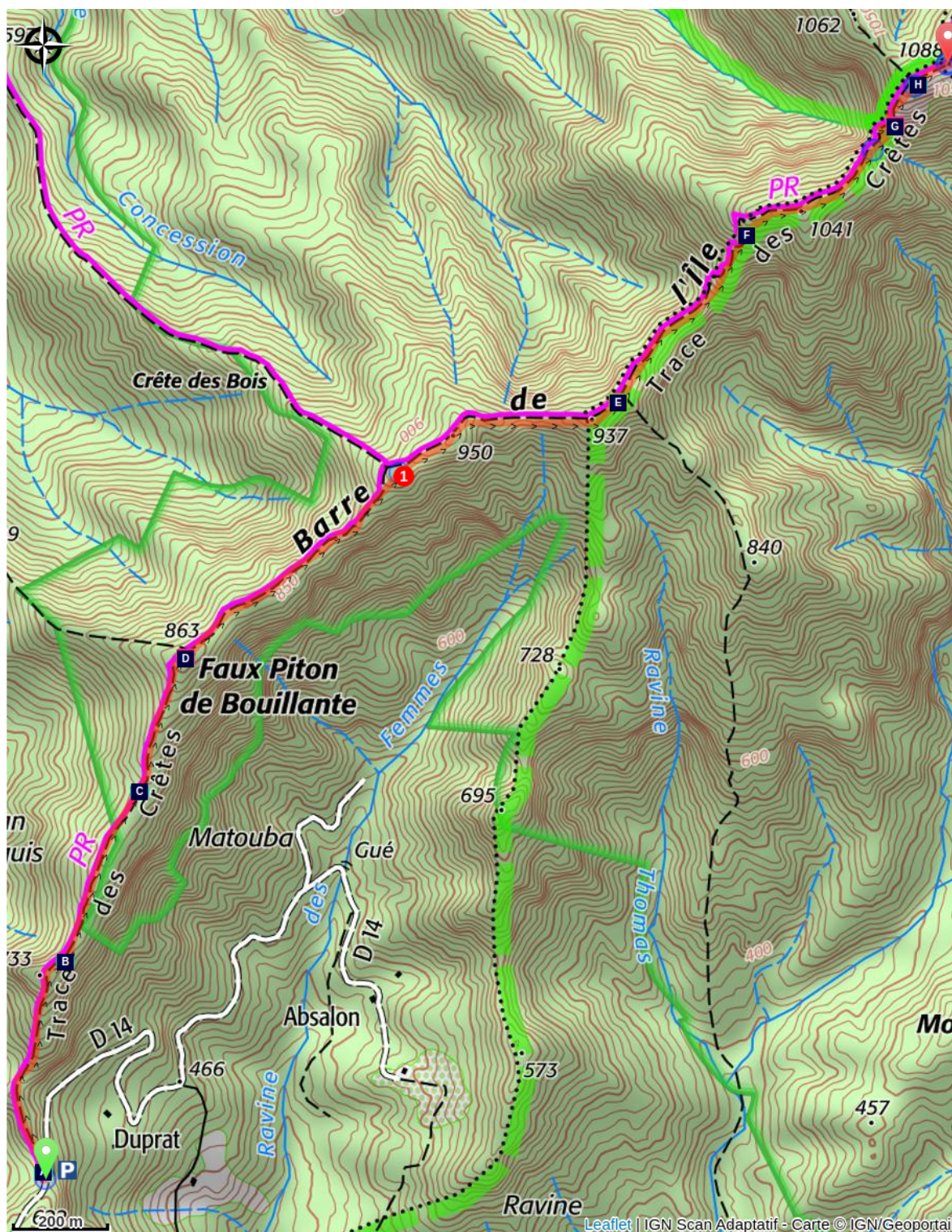
Profil altimétrique




Altitude min 606 m Altitude max 1083 m

Le départ est signalé par des flèches. Bien suivre le balisage officiel (panneau et peinture jaunes), et non pas les points oranges qui ne vous mèneront pas au bon endroit. Le sentier monte en crête, non stop jusqu'au carrefour "Crêtes des Bois" qui descend vers "Bon Air". A ce carrefour (point 1), prendre direction Piton de Bouillante. Après une portion plutôt plate, une succession de montées et de descentes raides vous attend. Juste avant le sommet, une petite corde est en place pour vous aider à monter un passage avec de grandes marches. Les derniers 100 mètres sont sur du plat pour arriver jusqu'au Piton de Bouillante.

Sur votre route...




 Point de départ (A)


 Borne délimitation (C)


 Herbe à poisson (E)

 Vue sur la Soufrière (G)

 Panneau forêt "Le Marquis" (B)

 Point de vue du Faux Piton de Bouillante (D)

 Siguine rouge (F)

 Croisement vers Piton de Bouillante (H)

Toutes les informations pratiques

Recommandations

Partir tôt le matin par beau temps. Le lever du soleil au Piton est magnifique. En milieu naturel, la prudence et la vigilance doivent être multipliées, d'autant que la Guadeloupe est soumise à des risques naturels. Adopter un comportement responsable est indispensable pour que la randonnée reste un plaisir !
Attention : parking non surveillé.

Comment venir ?

Transports

Le conseil régional assure le réseau de transport interurbain avec des lignes de bus qui desservent tout l'archipel, par secteur géographique.

Voir : <https://www.regionguadeloupe.fr/les-actions-regionales/transport-interurbain/#>
-> Deshaies / Pointe-Noire / Bouillante / Vieux-Habitants / Baillif / Basse-Terre : ligne 113.

En Guadeloupe, 2 applications pour le covoiturage :

Dépozé : <https://depoze.fr>

KAROS : <https://www.karos.fr>

Accès routier

Localisation GPS du point de départ : Lat : 16.11345°N - Long : 61.74260°W.

En venant de Vieux-Habitants : prendre la direction de Bouillante. Juste après la plage de Petite Anse, monter à droite en direction de la section "Village", sur la D14. Traverser "Village" puis continuer la montée raide jusqu'à ce que la route en béton s'élargisse un peu, avec un point de vue sur la gauche. Là il y a de la place pour laisser les voitures.

Parking conseillé

Au point de départ, il y a la place pour une 10e de voitures.

i Lieux de renseignement

Office du tourisme de Bouillante
plage de Malendure, 97125 Bouillante
contact@destination-bouillante.com
Tel : 05 90 98 86 87
<http://destination-bouillante.com/>



Source

Rando Guadeloupe

<https://www.randoguadeloupe.gp/>

Sur votre route...



📖 Point de départ (A)

Fléchage de départ sur le parking. Un beau point de vue sur la Vallée de "Thomas".

Crédit : AAMG



📖 Panneau forêt "Le Marquis" (B)

Entrée dans la Forêt Départementale.


Crédit : AAMG



📖 Borne délimitation (C)

Borne montrant l'emplacement de la limite de la forêt départementale.

Crédit : AAMG



📖 Point de vue du Faux Piton de Bouillante (D)

Magnifique paysage sur la montagne de la Côte Sous-Le-Vent.

Crédit : AAMG



🌿 Herbe à poisson (E)

Lobelia Persicifolia, Herbe à Poisson, est une plante endémique (que l'on ne trouve qu'en Guadeloupe et nulle part ailleurs dans le monde). Elle était utilisée par les Amérindiens pour étourdir les poissons des rivières afin de faciliter leur pêche.

Crédit : AAMG



✿ Siguine rouge (F)

Anthurium Hookeri, la Siguine Rouge, est de la famille des Aracées. C'est une épiphyte, qui s'installe sur les arbres. Elle ne vit que de l'humidité de l'air, de la pluie et des feuilles qui tombent dans le cône formé par ses feuilles. Cette plante est parfois tellement grosse et lourde que la branche sur laquelle elle est fixée casse sous son poids.

Crédit : AAMG



🏔️ Vue sur la Soufrière (G)

Le matin de bonne heure, le lever du soleil sur la Soufrière dégagée est un moment rare et magique.

Crédit : AAMG



📖 Croisement vers Piton de Bouillante (H)

Une fois rendu ici, plusieurs choix vous sont proposés : soit en direction du Piton de Bouillante vers le nord, soit vers la Forêt Ricard / Espérance (nord-ouest), soit vers le Faux Piton de Bouillante (retour sur vos pas).

Crédit : AAMG