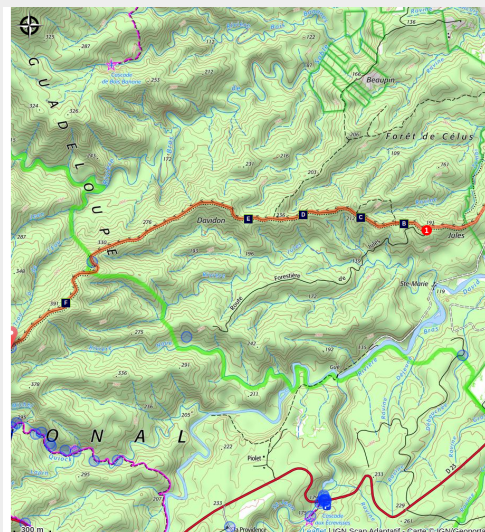


Route forestière de Davidon

Basse-Terre Nord



(AAMG)



*Une randonnée sympathique permettant l'oxygénation.
Vous découvrirez une végétation mésophile mais aussi l'impact de l'homme sur notre nature.*

La forêt de part et d'autre de cette route forestière invite à la découverte d'une végétation diversifiée et d'une faune exceptionnelle.

Infos pratiques

Pratique : Pédestre

Durée : 2 h

Longueur : 5.2 km

Dénivelé positif : 319 m

Difficulté : Facile

Type : Aller simple

Itinéraire

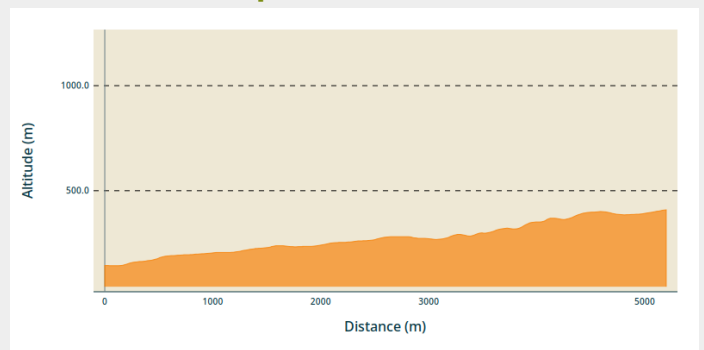
Départ : A l'arrière de l'INRAe, Prise D'Eau, Petit-Bourg.

Arrivée : Jonction trace Morne Léger

Balisage : — PR

Communes : 1. Petit-Bourg
2. Lamentin

Profil altimétrique



Altitude min 143 m Altitude max 409 m

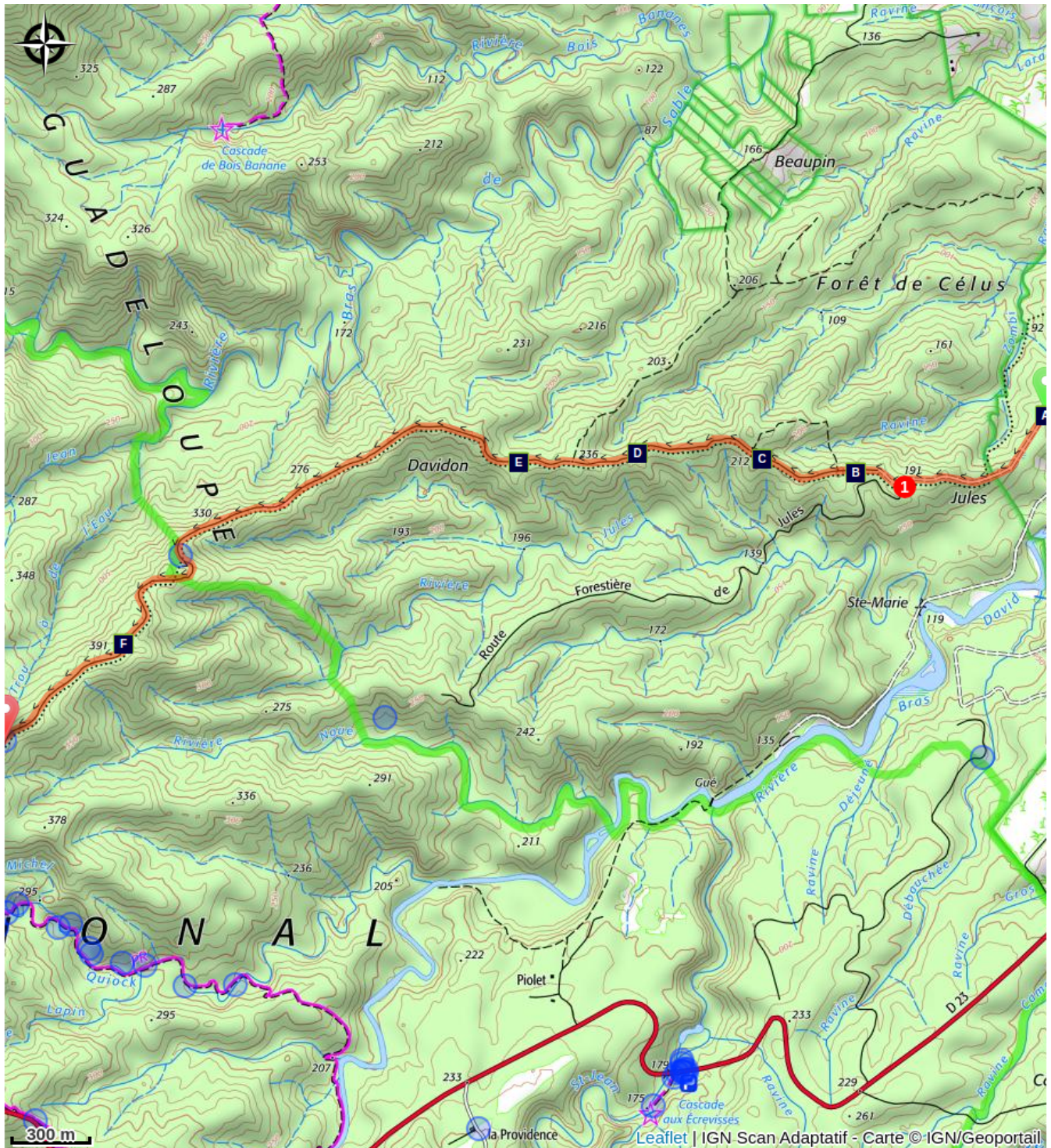
Pas de balisage.

Emprunter la route forestière. Au croisement (point 1) continuer tout droit et suivre la route forestière. Arriver au bout de la route forestière, s'engager dans la forêt en suivant la trace. Arriver au croisement avec la boucle du Morne Léger.

Faire demi-tour pour retourner au parking de départ par le même itinéraire.

Possibilité sinon de poursuivre sur la randonnée de la Boucle du Morne Léger.

Sur votre route...



-  Jacquier (A)
-  Pic de Guadeloupe (C)
-  Orchidée (E)
-  Goyavier (B)
-  Vanille (D)
-  Cigale (F)

Toutes les informations pratiques

En coeur de parc

Le Parc national est un territoire naturel, ouvert à tous, mais soumis à une réglementation qu'il est utile de connaître pour préparer son séjour

Recommandations

Ne pas partir après 15h.

NB : circuit linéaire, prévoir avant de partir de déposer un véhicule à l'arrivée.

Le parking est en priorité mis à disposition du personnel de l'INRA, se garer sans gêner.

NB : parking non surveillé.

Comment venir ?

Transports

En Guadeloupe, 2 applications pour le covoiturage :

Déposé : <https://depoze.fr>

KAROS : <https://www.karos.fr>

Accès routier

Localisation GPS du point de départ : Lat : 16.20384°N - Long : 61.66618°W.

Prendre la route D23 jusqu'au rond-point de Barbotteau. Prendre la sortie allant vers la D1 en direction de "Prise d'eau".

Prendre la première à gauche après l'église, direction l'INRA.

Passer le pont et continuer tout droit en laissant sur votre gauche le "domaine Duclos".

Emprunter la montée après ledit Domaine, se garer sur l'aire de parking en face des bâtiments.

Parking conseillé

A l'arrière de l'INRAe.

Lieux de renseignement

Maison de la Forêt

RD 23 - Route de la Traversée, 97170 Petit-Bourg

info@randoguadeloupe.gp

<http://www.guadeloupe-parcnational.fr/fr/des-decouvertes/ou-sinformer/maison-de-la-foret>



Office du tourisme de Petit-Bourg

Angle des rues Bel Air et Delgrès, 97170 Petit-Bourg

otvpetitbourg@gmail.com

Tel : 05 90 60 12 31

<https://www.facebook.com/Office-de-Tourisme-de-Petit-Bourg-434906953386146/>



Office du tourisme intercommunal du Nord Basse-Terre

le bourg, 97126 Deshaies

contact@nordbasseterre.fr

Tel : 05 90 21 41 09 / 0590 01 01 06

<https://nordbasseterre.fr/>



Source

Rando Guadeloupe

<https://www.randoguadeloupe.gp/>

Sur votre route...



✿ Jacquier (A)

Ce fruit, de la même famille que le fruit à pain, est le plus gros du monde. Il peut atteindre 20Kg.

Crédit : AAMG



✿ Goyavier (B)

Arrivé à cet endroit sans doute par un oiseau ayant transporté la graine, il fait le bonheur des randonneurs s'ils arrivent à récupérer les fruits avant les animaux qui vivent en ces bois.

Crédit : AAMG



👉 Pic de Guadeloupe (C)

Le Pic de la Guadeloupe (*Melanerpes herminieri*) mesure entre 26 et 28 cm. Il a un bec fin et long ; le mâle a un bec plus long que la tête contrairement à la femelle. Son plumage est de couleur noire, gorge et ventre rouge sang, dos noir bleuté. On peut l'observer assez fréquemment sur des troncs d'arbre, qu'il martèle de son bec puissant (d'où son nom créole de "Toto bois" ou "Tapè"), laissant de nombreux trous dans l'écorce.

Le Pic de la Guadeloupe, seule espèce d'oiseau endémique de la Guadeloupe, est classé dans la liste des espèces menacées.

Crédit : F.Hemery



✿ Vanille (D)

La vanille est une épice constituée par le fruit de certaines orchidées lianescentes tropicales, principalement de l'espèce *Vanilla planifolia*. La culture et la préparation de la vanille nécessitent des soins longs et attentifs pour obtenir une épice richement aromatique. Cela en fait l'un des produits les plus chers au monde. Il se présente sous la forme de bâtonnets noirs et luisants, communément appelés "gousses".

Crédit : AAMG



✿ Orchidée (E)

Orchidée connue sous le nom de *Spathoglottis plicata*, cette orchidée est originaire d'Asie.

Crédit : PNG



🦗 Cigale (F)

La cigale de Guyane (*Fidicina mannifera*) a été accidentellement introduite en Guadeloupe, où elle est devenue une espèce invasive. Elle est reconnaissable à son corps massif et à sa tête triangulaire. Mais c'est généralement grâce à nos oreilles que nous les reconnaissons en premier ! Pour attirer les femelles, les mâles chantent des sérénades. Ces sons, variables selon les espèces et les circonstances, sont produits par une caisse de résonance constituée d'un double tambour formé de cymbales actionnées par des muscles. Les cigales ont inventé l'oreille débrayable : quand un mâle se tait, il écoute les autres, mais quand il chante, il détend son tympan, ce qui lui permet de devenir sourd et de ne pas être gêné par ses propres émissions sonores.

Crédit : F.Hemery