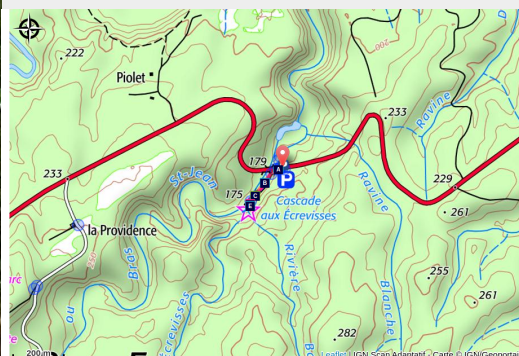


Cascade aux Ecrevisses

Basse-Terre Nord



en chemin pour la Cascade aux Ecrevisses (PNG)



Forêt humide et rivière, un condensé de la Basse-Terre, accessible à tous !

Du parking de la Cascade aux Ecrevisses, au bord de la rivière Corossol, un sentier pavé invite à se laisser guider en forêt sur ce site spécialement aménagé et très prisé par les Guadeloupéens.

Infos pratiques

Pratique : Pédestre

Durée : 30 min

Longueur : 0.4 km

Dénivelé positif : 6 m

Difficulté : Très facile

Type : Aller-retour

Thèmes : Rivière et cascade, Zone de détente

Accessibilité : Tourisme & Handicap

Itinéraire

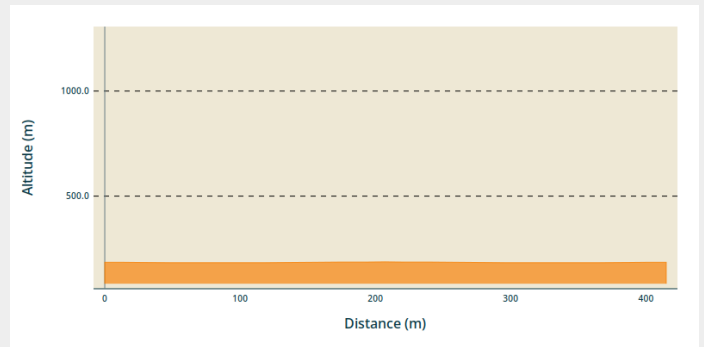
Départ : parking de la Cascade aux Ecrevisses

Arrivée : parking de la Cascade aux Ecrevisses

Balisage : — PR

Communes : 1. Petit-Bourg

Profil altimétrique



Altitude min 183 m Altitude max 187 m

Balisage randonnée : jaune.

Au départ du sentier, à la sortie du parking principal, des panneaux permettent un premier aperçu du site : découverte du Parc national et explication sur le petit monde de la rivière au programme !

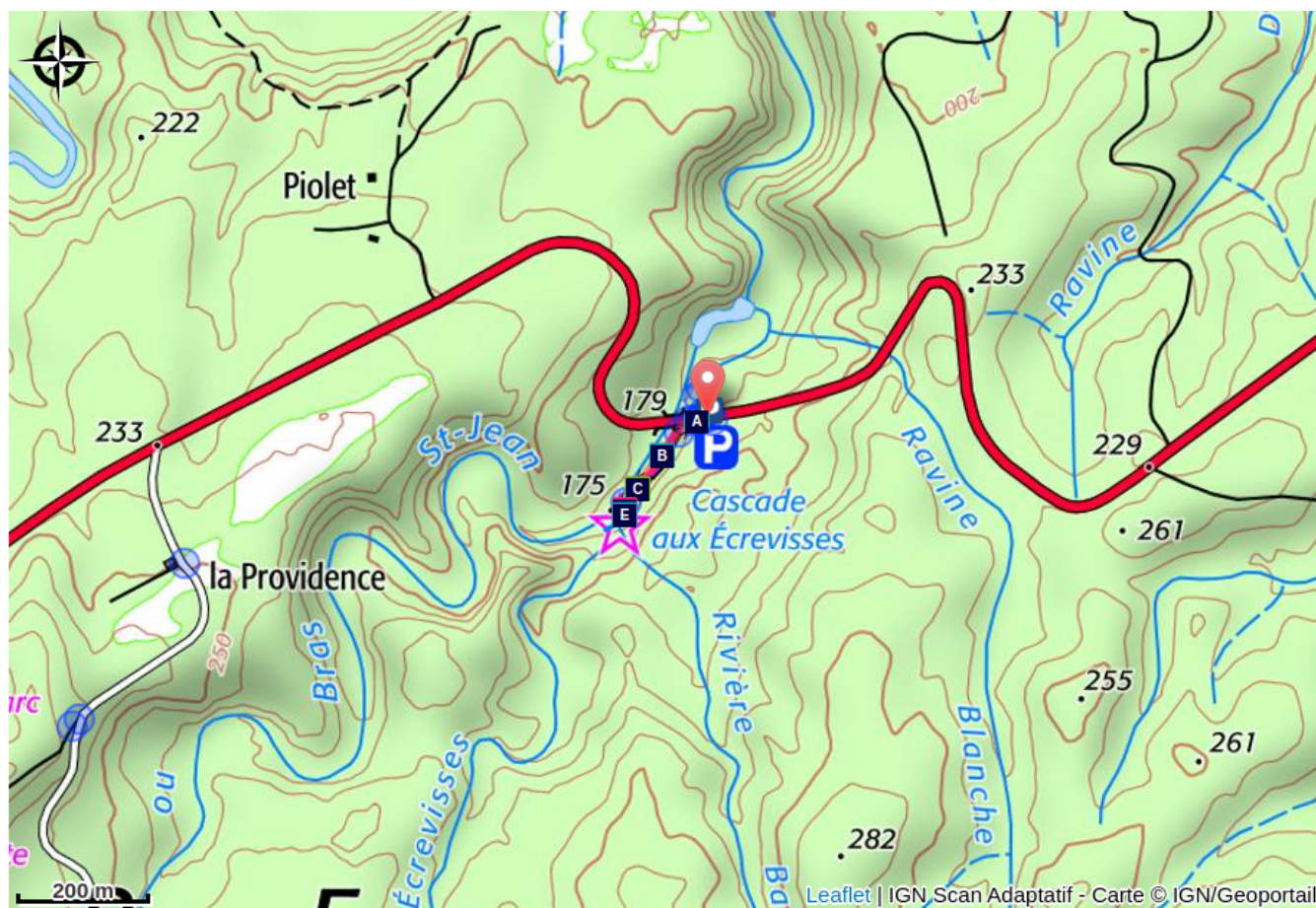
S'engager ensuite en forêt sur le large sentier pavé. Progresser dans la forêt ; le sentier ondule le long de la Rivière Corossol.

L'arrivée à la fin du sentier est ensuite assez rapide, constituée par une plate-forme proche de la cascade.

Après avoir profité du site, faire demi-tour et rentrer par le même chemin jusqu'au parking.

Pour un pique-nique, une aire est spécialement aménagée à proximité du parking principal, de l'autre côté de la route RD23.

Sur votre route...



 Panneaux pédagogiques (A)

 Châtaignier à grandes feuilles (C)

 Cascade aux Ecrevisses (E)

 En bordure de la rivière ... (B)

 Plate-forme finale (D)

Toutes les informations pratiques

En coeur de parc

Le Parc national est un territoire naturel, ouvert à tous, mais soumis à une réglementation qu'il est utile de connaître pour préparer son séjour

Recommandations

Travaux sur le chemin d'accès à la Cascade aux Ecrevisses jusqu'à début avril 2026. Le passage reste ouvert aux visiteurs, mais la vigilance est recommandée. Merci de respecter le balisage de sécurité sur site et les consignes affichées. Merci aux visiteurs pour leur compréhension !

Attention, en cas de montée des eaux, ne pas tenter de traverser la rivière, attendre la décrue.

Etre vigilant dans les déplacements/traversées sur la route RD23 : important trafic routier.

Le site ne dispose pas de poubelles : merci d'avoir un comportement citoyen et de rapporter vos déchets avec vous.

En milieu naturel, la prudence et la vigilance doivent être multipliées, d'autant que la Guadeloupe est soumise à des risques naturels. Adopter un comportement responsable est indispensable pour que la randonnée reste un plaisir !

Se conformer aux informations relatives à la **qualité des eaux de baignade** affichées sur place par l'Agence régionale de Santé.
Attention : parking et baignade non surveillés.

Comment venir ?

Transports

Arrêt de bus station "Corossol", en bordure de la RD23 sur le parking principal.

Le conseil régional assure le réseau de transport interurbain avec des lignes de bus qui desservent tout l'archipel, par secteur géographique.

Voir : <https://www.regionguadeloupe.fr/les-actions-regionales/transport-interurbain/#>
-> Pointe à Pitre / Baie-Mahault / Petit-Bourg / Pointe-Noire : ligne 115.

En Guadeloupe, 2 applications pour le covoiturage :

Dépozé : <https://depoze.fr>

KAROS : <https://www.karos.fr>

Accès routier

Localisation GPS du point de départ : Lat : 16,17968 N - Long : 61,67994 W.

Par Bouillante ou Petit-Bourg : prendre la route RD23 "Route de la Traversée". Stationner au parking de la Cascade aux Ecrevisses, situé aux abords du pont sur la Rivière Corossol.

Parking conseillé

parking de la Cascade aux Ecrevisses, Petit-Bourg

Accessibilité

Accès parking et itinéraire jusqu'à la Cascade aux Ecrevisses adaptés pour les personnes à mobilité réduite et malvoyantes (site labellisé "Tourisme & handicap"). Importants travaux de rénovation sur le chemin d'accès à la Cascade aux Ecrevisses jusqu'à fin janvier 2026.

Aire de pique-nique de Bras David - Maison de la Forêt (route de la Traversée (RD23) : stationnements réservés, aménagements pour faciliter la marche et le roulage des fauteuils (rampe d'accès) et un carbet réservé pour les personnes en situation de handicap.

Aire de pique-nique de Corossol (au bout de la route forestière de Corossol, 1 km à partir de la RD23) : stationnements réservés, aménagements pour faciliter la marche et le roulage des fauteuils (rampe d'accès, rénovée en juillet 2023) et deux carbets réservés pour les personnes en situation de handicap.



Tourisme & Handicap

Signalétique

Panneaux pédagogiques en braille.

Recommandation

09/2023 : la Maison de la Forêt propose une nouvelle exposition mettant en valeur les patrimoines naturel, culturel et paysager de cette forêt emblématique pour la Guadeloupe.

i Lieux de renseignement

Maison de la Forêt

RD 23 - Route de la Traversée, 97170 Petit-Bourg

info@randoguadeloupe.gp

<http://www.guadeloupe-parcnational.fr/fr/des-decouvertes/ou-sinformer/maison-de-la-foret>



Source

Rando Guadeloupe

<https://www.randoguadeloupe.gp/>

Sur votre route...



Panneaux pédagogiques (A)

Au départ du sentier, des panneaux sont à la disposition des promeneurs pour découvrir le patrimoine. Une fresque panoramique illustre le cheminement que suit le sentier ; elle est aussi rédigée en braille. Elle permet de découvrir les espèces remarquables qui se trouvent autour du site : moqueur-trembleur, Pic de la Guadeloupe, "ouassous" et crabe Cirique par exemple.

Crédit : PNG



En bordure de la rivière ... (B)

Le sentier longe la Rivière Corossol, on peut entendre ses flots en se promenant.

Crédit : PNG



Châtaignier à grandes feuilles (C)

Possibilité ensuite d'apercevoir un arbre remarquable : le Châtaignier à grandes feuilles (*Sloanea massoni*). Il se trouve juste en bordure du sentier : avec sa taille imposante et la forme caractéristique de son fût "à contreforts", on ne peut pas le rater ! Côté végétation, le site de la Cascade aux Ecrevisses, en forêt tropicale humide, offre aussi la possibilité de voir des fougères arborescentes (*Cyathea arborea*).

Crédit : PNG



Plate-forme finale (D)

Parvenir ensuite à une plate-forme d'où on peut sentir la fraîcheur et entendre les eaux de la Cascade aux Ecrevisses, belle cascade de 8 mètres de haut, qui se jette dans la Rivière Corossol. Un banc en bois permet ici une petite halte.

Crédit : PNG



Cascade aux Ecrevisses (E)

Voici la fameuse Cascade aux Ecrevisses !
Le bassin situé à son pied est très prisé pour prendre un bain de rivière ; être très prudent toutefois, car la baignade n'est pas surveillée.

Crédit : PNG