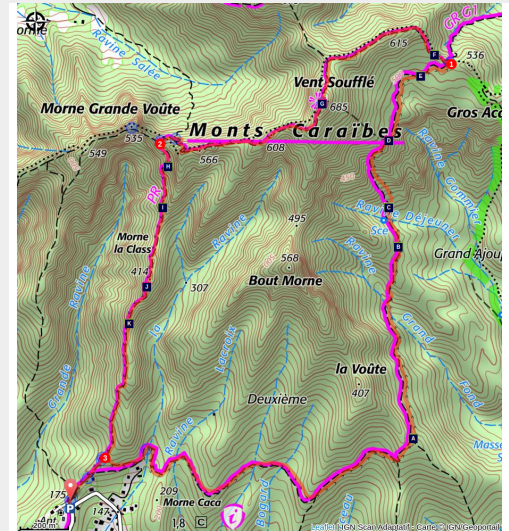


# Monts Caraïbes

Basse-Terre Sud



panneau de départ (PNG)



*Une boucle qui fait voyager entre forêt sèche et forêt humide. Les lieux sont parsemés de preuves d'anciennes occupations humaines : plants de vanille ou de cacao.*

## Infos pratiques

---

Pratique : Pédestre

---

Durée : 5 h

---

Longueur : 7.5 km

---

Dénivelé positif : 645 m

---

Difficulté : Difficile

---

Type : Boucle

---

Thèmes : Géologie

# Itinéraire

**Départ** : Réservoir d'eau, Vieux-Fort.

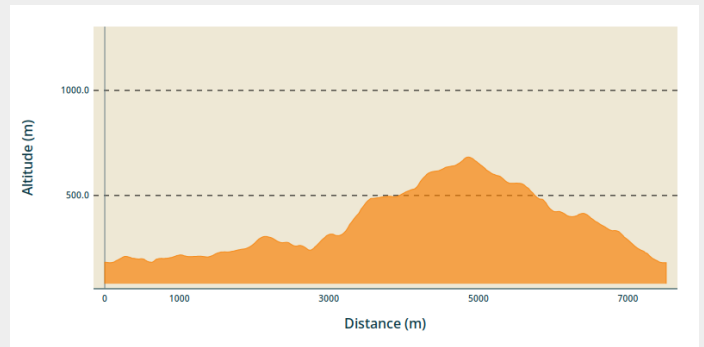
**Arrivée** : Réservoir d'eau, Vieux-Fort.

**Balisage** : — PR

**Communes** : 1. Vieux-Fort

2. Gourbeyre

## Profil altimétrique



Altitude min 180 m Altitude max 683 m

## Balisage randonnée : jaune.

Depuis le parking, emprunter le chemin qui débute à proximité du panneau d'information. Suivre le balisage et à coté d'une première habitation prendre direction Ravine Lacroix. Au petit carrefour en forêt 200 mètres après, prendre à droite ("Gros Acajou").

*(NB : la boucle de randonnée se fait dans le sens inverse des aiguilles d'une montre).*

Traverser ensuite la Ravine Lacroix, contourner le Morne "La Voûte", puis continuer jusqu'à la Ravine Déjeuner.

Le sentier emprunte ensuite une montée abrupte où il faut redoubler d'attention.

Arriver au croisement de "Gros Acajou" (point 1) ; prendre à gauche en direction de "Vent Soufflé" / "Morne Grand Voûte".

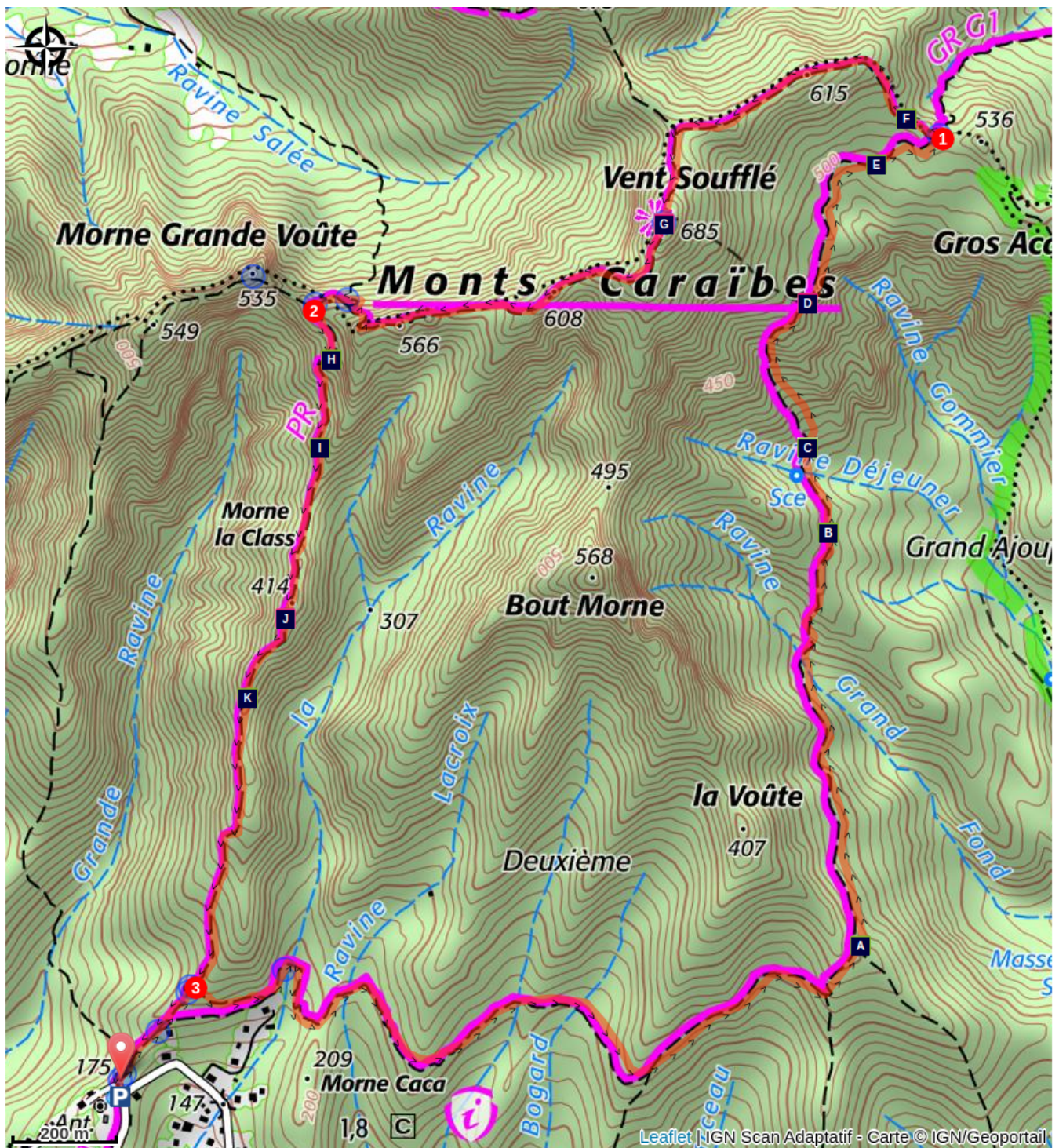
*(Possibilité ensuite de rejoindre l'Observatoire volcanologique du Houëlmont via le Morne Cadet ; balisage Conservatoire du Littoral).*







Le sentier des Monts Caraïbes redescend ensuite via la crête, jusqu'au pied du Morne Grande Voûte (point 2).

Poursuivre en direction du Morne La Classe, puis descendre à travers la forêt sèche sur le sentier étroit, jusqu'à revenir au petit carrefour (point 3). Prendre alors direction "Chateau d'eau" pour revenir au parking de départ.

*NB : n'hésitez pas à contacter guides et accompagnateurs, dont certains sont spécialement recommandés par le Parc national à travers la marque "Esprit Parc national". Pour cet itinéraire, voir : ["Randonnée boucle du Morne Grande Voûte dans les Monts Caraïbes"](#).*

# Sur votre route...



- |  |  |
|--|--|
|  Poirier pays (A)                 |  Bois d'Inde (B)                  |
|  La Ravine Déjeuner (C)           |  La Pointe de Grande Anse (D)     |
|  Bambou (E)                       |  Clusia mangle (F)                |
|  Point de vue du Vent Soufflé (G) |  Liane de Saint-Jean (H)          |
|  "Soleil" (I)                     |  Point de vue sur les Saintes (J) |
|  "Toto bois" (K)                  |  |

# Toutes les informations pratiques

## **Recommandations**

**07/02/2024 : suivre les déviations mises en place sur le terrain (suivre le nouveau balisage ONF), qui permettent la réouverture du sentier, suite aux tempêtes d'octobre 2023.**

---

En milieu naturel, la prudence et la vigilance doivent être multipliées, d'autant que la Guadeloupe est soumise à des risques naturels. Adopter un comportement responsable est indispensable pour que la randonnée reste un plaisir !  
Attention : parking non surveillé.

## **Comment venir ?**

### Transports

En Guadeloupe, 2 applications pour le covoiturage :

Déposé : <https://depoze.fr>

KAROS : <https://www.karos.fr>

### Accès routier

Localisation GPS du point de départ : Lat : 15,95677 N - Long : 61,70063 W.

A Vieux-Fort, depuis la route départementale RD6 : dans le bourg, à proximité de La Poste, prendre la rue qui monte vers le stade (rue de Matouba), en direction des hauteurs de la commune (*lieu-dit "Matouba"*).

Monter jusqu'au sommet de la côte, se garer à proximité du réservoir d'eau et du pylône électrique.

### Parking conseillé

Départ et arrivée : à Vieux-Fort, "Matouba", se garer à côté du château d'eau.

## **i** Lieux de renseignement

### **Syndicat d'initiative de Gourbeyre**

rond point "Dos d'Ane", Valkanaërs, 97113  
Gourbeyre

[contact@gourbeyre-tourisme.fr](mailto:contact@gourbeyre-tourisme.fr)

Tel : 05 90 92 21 64

<http://gourbeyre-tourisme.fr/>



## **Source**

Rando Guadeloupe

<https://www.randoguadeloupe.gp/>

# Sur votre route...

---



## ✿ Poirier pays (A)

Le Poirier pays (*Tabebuia heterophylla*) est repérable à ses belles fleurs roses au coeur jaune qui parsèment le sol. Il est très résistant au vent. Son bois est apprécié en menuiserie et utilisé pour les charpentes. On le retrouve souvent dans la composition des canots "saintoises".

Crédit : Emilie Savy / PNG

---



## ✿ Bois d'Inde (B)

Le Bois d'Inde (*Pimenta racemosa*) est originaire des Antilles. Son tronc a des nuances vert orangé. Ses feuilles sont aromatiques, elles sentent l'anis, le girofle ou la citronnelle suivant les stations.

Crédit : Emilie Savy / PNG

---



## 🐾 La Ravine Déjeuner (C)

La Ravine Déjeuner présente des marques d'une ancienne présence humaine. Les palmiers servaient à repérer de loin les lieux habités ou cultivés dans la forêt : des cacaoyers, des bananiers, des arbres à pain. Il y a des vanilliers qui sont des lianes grimpantes vivant en sous-bois et ayant besoin d'ombrage

*(voir le lien vidéo pour visualiser le magazine "Espaces naturels" expliquant la culture de la vanille).*

Crédit : Emilie Savy / PNG

---



## 📍 La Pointe de Grande Anse (D)

Ouverture sur la Pointe de Grande Anse à Trois-Rivières.

Crédit : Emilie Savy / PNG



## ✿ Bambou (E)

De la famille des Poacées, le bambou est plus proche de l'herbe que de l'arbre. Sa tige, formée d'un chaume creux lignifié, a une croissance très rapide.

A la fois matériaux résistant et espèce envahissante, sa ré-utilisation dans l'artisanat ou la construction est encouragée.

Crédit : Céline Lesponne / PNG



## ✿ Clusia mangle (F)

Le Clusia mangle appartient à la famille des Clusiacées. Il est endémique des Petites Antilles, où on le retrouve au-dessus de 800 mètres d'altitude, là où le vent est souvent violent et l'humidité permanente.

C'est un arbrisseau aux feuilles coriaces, charnues et luisantes. Les fruits sont semblables à de grosses olives jaunes-verdâtres de 1 à 2 cm.

Crédit : Fabien Salles / PNG



## 📍 Point de vue du Vent Soufflé (G)

Le sommet du Vent Soufflé offre un point de vue de la Soufrière jusqu'à la plage de Grande Anse de Trois-Rivières, en passant par les Saintes.

Crédit : Emilie Savy / PNG



## ✿ Liane de Saint-Jean (H)

Avec leurs grappes violettes, les « lianes de St Jean » appelées aussi « lilas pays » ou « liane rude » constituent l'une des rares touches de couleur de cette zone sèche.

On les remarque par la présence de leurs fleurs violettes sur le sol.

Crédit : Emilie Savy / PNG



## ✿ "Soleil" (I)

Cette fleur jaune surnommée "Soleil" est une grande marguerite, *Tithonia diversifolia* de son nom latin. Elle appartient à la famille des Astéracées.

Elle servait à nettoyer la vaisselle. Ses feuilles rampantes, avec du sable, étaient très efficaces.

Crédit : Emilie Savy / PNG



## 📍 Point de vue sur les Saintes (J)

Une petite ouverture dans la végétation permet d'avoir un joli point de vue sur les deux principales îles des Saintes.

Crédit : Emilie Savy / PNG



## 📍 "Toto bois" (K)

Le Pic de la Guadeloupe mesure entre 26 et 28 cm. Il a un bec fin et long. Le mâle a un bec plus long que la tête contrairement à la femelle. Son plumage est de couleur noire, gorge et ventre rouge sang, dos noir bleuté.

Il se déplace sur de courtes distances en glissades ondulées. On peut l'observer assez fréquemment sur des troncs d'arbre, qu'il martèle de son bec puissant (d'où son nom créole de "Toto bois" ou "Tapè").

Le Pic de la Guadeloupe, seule espèce d'oiseau endémique de la Guadeloupe, est classé dans la liste des espèces menacées.

Crédit : F. Hemery