
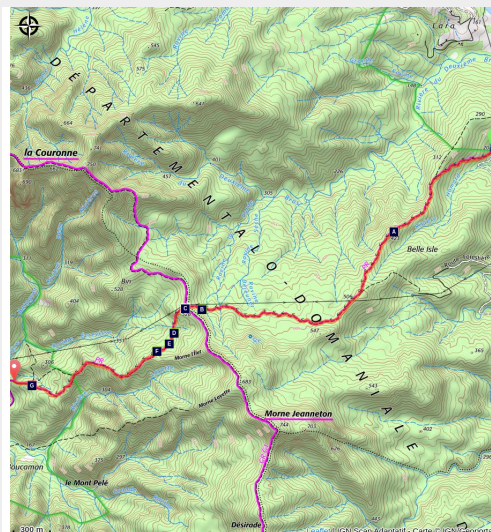


Trace des Contrebandiers

Basse-Terre Nord



vue sur La Couronne (Céline Lesponne / PNG)



Une traversée du massif d'est en ouest sur cette trace chargée d'Histoire. Vous marcherez sur les pas des trafiquants de rhum et de tabac du XIXème siècle !

Infos pratiques

Pratique : Pédestre

Durée : 3 h 30

Longueur : 5.6 km

Dénivelé positif : 385 m

Difficulté : Moyen

Type : Aller simple

Thèmes : Patrimoine culturel et bâti

Itinéraire

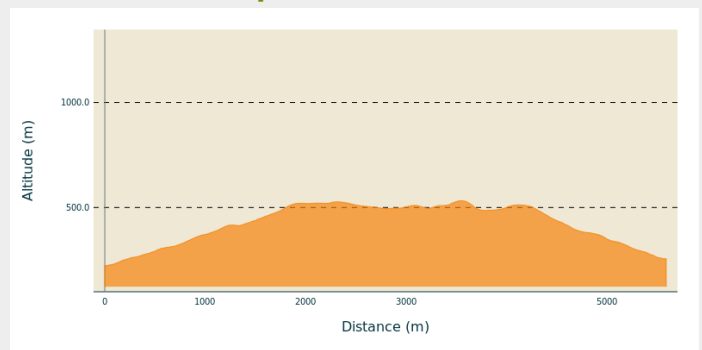
Départ : Sainte-Rose, route forestière de Duportail, au niveau des panneaux d'information.

Arrivée : Pointe-Noire, terminus de la route RD17 (Les Plaines / Notre-Dame des Larmes)

Balisage : — PR

Communes : 1. Sainte-Rose
2. Pointe-Noire

Profil altimétrique



Altitude min 223 m Altitude max 532 m

Balisage randonnée : jaune.

Prendre le chemin en forêt, derrière les panneaux d'information de l'ONF concernant la randonnée.

Monter régulièrement, jusqu'à croiser la ligne haute-tension une première fois.

Continuer en forêt ; le sentier se fait plus plat et serpente en forêt humide à proximité de beaux arbres remarquables (Palétuviers jaunes, Chataignier, etc.).

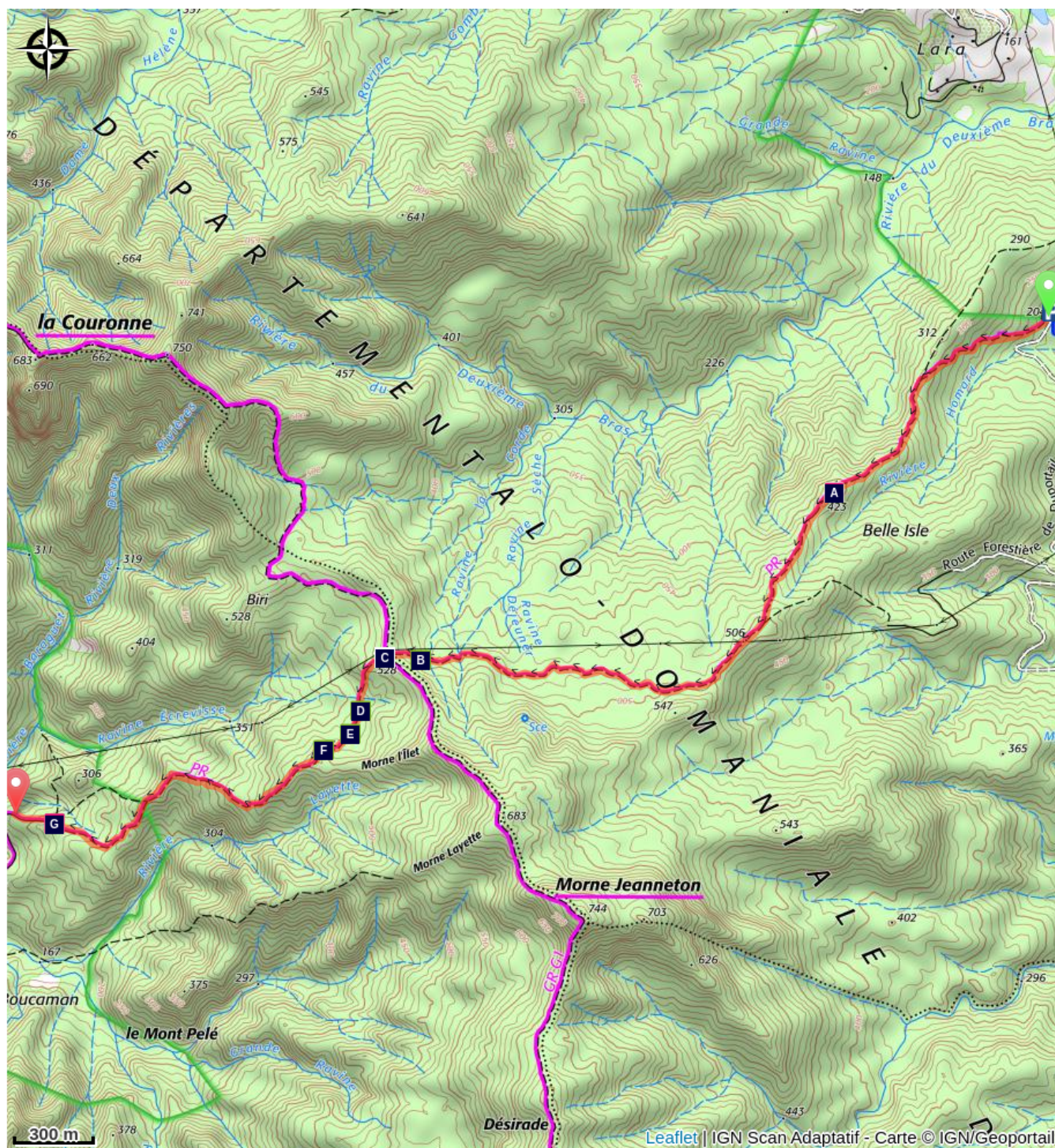
Traverser de petites ravines puis arriver au sommet (2nd croisement ligne électrique). *Point d'intersection avec la trace des Alizés (GR G1, nord/sud de la Basse Terre).*

Poursuivre en prenant la direction "Contrebandiers / Les Plaines" et amorcer la descente vers l'ouest.

Arriver sur la route bétonnée, puis continuer jusqu'au panneau final.

NB : circuit linéaire, prévoir avant de partir de déposer un véhicule à l'arrivée.

Sur votre route...



-  Grosses roches (A)
-  carrefour au sommet (C)
-  Palétuviers jaunes (E)
-  Point de vue (G)
-  Fougère batard (B)
-  Bois Rouge Carapate (D)
-  Gommier blanc (F)

Toutes les informations pratiques

Recommandations

En milieu naturel, la prudence et la vigilance doivent être multipliées, d'autant que la Guadeloupe est soumise à des risques naturels. Adopter un comportement responsable est indispensable pour que la randonnée reste un plaisir !

Attention : parkings non surveillés.

Comment venir ?

Transports

Le conseil régional assure le réseau de transport interurbain avec des lignes de bus qui desservent tout l'archipel, par secteur géographique.

Voir : <https://www.regionguadeloupe.fr/les-actions-regionales/transport-interurbain/#>

-> Deshaies / Pointe-Noire / Bouillante / Vieux-Habitants / Baillif / Basse-Terre : ligne 113.

-> Pointe à Pitre / Baie-Mahault / Petit-Bourg / Pointe-Noire : ligne 115.

En Guadeloupe, 2 applications pour le covoiturage :

Dépozé : <https://depoze.fr>

KAROS : <https://www.karos.fr>

Accès routier

Localisation GPS du point de départ : Lat : 16,25081 N - Long : 61,70589 W.

Sur la route RN2, entre Lamentin et Sainte-Rose : au rond-point du pont de La Boucan, tourner en direction de "Bonne Mère". Arriver ensuite au carrefour avec "Cadet".

A ce carrefour, prendre à gauche et continuer vers "Bone" puis "Duportail". S'engager ensuite sur la route forestière de Duportail, jusqu'aux panneaux signalétiques matérialisant le départ de la randonnée.

Parking conseillé

Départ : Ste Rose rte forestière Duportail, aux panneaux d'info. Arrivée : Pte Noire "Les Plaines", RD17 (ND Larmes)

i Lieux de renseignement

Office du tourisme de Pointe-Noire
entrée de la Vallée des Plaines - RD 17,
97116 Pointe-Noire

odtpointenoire@gmail.com

Tel : 05 90 99 92 43

<https://www.pointenoirevisit.com>



Office du tourisme intercommunal du Nord Basse-Terre

le bourg, 97126 Deshaies

contact@nordbasseterre.fr

Tel : 05 90 21 41 09 / 0590 01 01 06

<https://nordbasseterre.fr/>



Source

Rando Guadeloupe

<https://www.randoguadeloupe.gp/>

Sur votre route...



Grosses roches (A)

Grosse roche à la forme caractéristique. L'eau, principal agent d'érosion, agit mécaniquement sur les roches, entraînant un effet de polissage.

Crédit : Céline Lesponne / PNG



Fougère batard (B)

Phyllanthus mimosoides, de la famille des Euphorbiacées, ressemble à une petite fougère arborescente. Ses feuilles composées sont en réalité des rameaux portant de petites feuilles simples, disposées sur un même plan. Elles portent à leur aisselle, en position inférieure, de minuscules fleurs blanches.

Crédit : Céline Lesponne / PNG



carrefour au sommet (C)

Croisement entre la trace des Contrebandiers (*est / ouest*) et la trace des Alizés "GR G1" (*sud/nord*), sous la ligne électrique.

Crédit : C.Lesponne



Bois Rouge Carapate (D)

Amanoa caribaea, de la famille des Euphorbiacées, est endémique des Petites Antilles. C'est un grand arbre au tronc droit, avec des contreforts selon le terrain. Son écorce rougeâtre et les radicelles de la même couleur à la base du tronc sont le signe distinctif de l'espèce. Ses feuilles sont entières alternées et pointues. Ses fleurs forment de petites grappes.

Le bois, très dur, était utilisé pour les charpentes ou en menuiserie.

Crédit : Emilie Savy / PNG



✿ Palétuviers jaunes (E)

Symphonia globulifera, de la famille des Clusiacées, est un arbre de la forêt dense humide et/ou marécageuse. Mesurant de 25 à 30 mètres de hauteur, il a des racines échasses. Ses fleurs ont des pétales rouge vif, ses fruits ressemblent à la noix de muscade, ovales et jaunes à maturité. Ils ont la particularité d'exsuder un latex jaune fluorescent.

Le bois était utilisé pour les charpentes des maisons et son latex en résine pour la construction des bateaux.

Crédit : Céline Lesponne / PNG



✿ Gommier blanc (F)

Le Gommier blanc (*Dacryodes excelsa*) peut atteindre 35 mètres de hauteur. Son tronc et ses racines exsudent, quand ils sont blessés, une résine blanche à forte odeur de térébenthine qui est utilisée traditionnellement comme de l'encens ou pour allumer le feu car elle se consume lentement quelle que soit l'humidité ambiante. Elle aurait pour propriété de chasser les esprits. Le tronc du gommier était utilisé par les amérindiens pour fabriquer les pirogues (kanawa) et encore aujourd'hui, pour confectionner les bateaux de pêche des populations côtières de nombreux pays tropicaux, dont la Dominique. Les graines de l'arbre sont appréciées des pigeons Ramiers.

Crédit : Céline Lesponne / PNG



◀ Point de vue (G)

Point de vue vers le nord sur "La Couronne" (663 m.) et le Piton Guyonneau (750 m.).

Crédit : Céline Lesponne / PNG