

Boucle du Nord Grande-Terre

Grande-Terre Nord



(PNG)



Au travers des sentiers de randonnée de la Boucle, découvrez les richesses du territoire du Nord Grande-Terre !

Un environnement naturel exceptionnel, une Histoire riche, des éléments patrimoniaux méconnus : des sites emblématiques mis en réseau, sur 3 étapes.

Infos pratiques

Pratique : Pédestre

Durée : 3 jours

Longueur : 37.7 km

Dénivelé positif : 517 m

Difficulté : Moyen



Type : Aller simple

Thèmes : Boucle du nord Grande-Terre, Géologie, Littoral et falaise

Itinéraire

Départ : Port-Louis, site de Beauport.

Arrivée : Anse-Bertrand, site de la Mahaudière.

Balisage :  Boucle nord Grande-Terre  PR

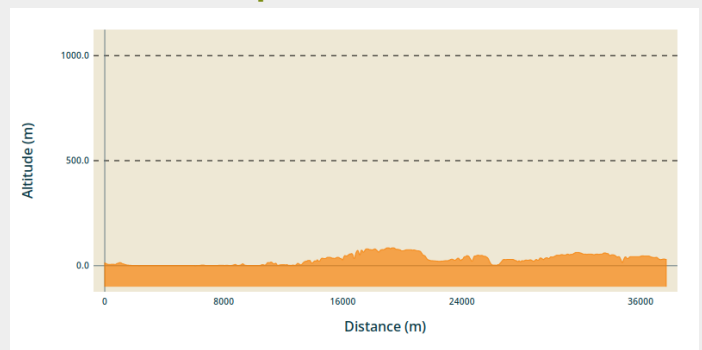
 Sentier du Littoral  VTT

Communes : 1. Port-Louis

2. Anse-Bertrand

3. Petit-Canal

Profil altimétrique



Altitude min 0 m Altitude max 85 m

Balisage : jaune + poteaux avec logo CANGT.

- Première étape :

de Beauport (Port-Louis) à l'Anse Laborde (Anse-Bertrand), en longeant le littoral du Grand Cul-de-Sac Marin.

- Deuxième étape :

à Anse-Bertrand : de l'Anse Laborde à La Porte d'Enfer, via la Grande Vigie, pointe nord de la Guadeloupe.

- Troisième étape :

à Anse-Bertrand : de La Porte d'Enfer à La Mahaudière, en empruntant la trace des falaises.

Bonne randonnée !

Pour plus d'informations sur la Boucle du Nord Grande-Terre, voir la page : <http://www.randoguadeloupe.gp/informations/partenariats/>

Étapes :






1. De Port-Louis à Anse Laborde (BNGT 1)
13.2 km / 69 m D+ / 5 h
2. D'Anse Laborde à Porte d'Enfer (BNGT 2)
12.8 km / 273 m D+ / 5 h
3. Trace des Falaises (BNGT 3)
11.7 km / 168 m D+ / 5 h





Sur votre route...



-  Usine de Beauport (AA)
-  Dispensaire (AC)
-  Maison "Yang-Ting" (AE)
-  Boulevard principal (AG)
-  Phare de Port-Louis (AI)
-  Cimetière de Port-Louis (AK)
-  Pointe des Mangles (AM)
-  Batterie Pointe d'Antigue (AO)
-  Saint-Pierre (AQ)
-  La mare indigo (AS)
-  Cimetières d'Anse-Bertrand (AU)
-  Débarcadère d'Anse-Bertrand (AW)
-  Ravine Sable (AY)

-  Chapelle de la Piéta (AB)
-  Mairie de Port-Louis (AD)
-  Palais de justice (AF)
-  Eglise de Port-Louis (AH)
-  Plage du Souffleur (AJ)
-  "Chimen Kas Moustach" (AL)
-  Chapelle (AN)
-  Pointe d'Antigue (AP)
-  Anse Colas (AR)
-  Plage de La Chapelle (AT)
-  Eglise d'Anse-Bertrand (AV)
-  Ancienne prison (AX)
-  Anse Laborde (AZ)

-  Trou de Man Louis (BA)
-  Implantation Caraïbes (BC)
-  Pointe de la Grande Vigie (BE)
-  Savane Desrosières (BG)
-  Anse Pistolet (BI)

-  "Yaya" (BB)
-  Pointe Montagnier (BD)
-  "Petite Tortue" (BF)
-  Couloir de Budan - St Jacques (BH)

Toutes les informations pratiques

Recommandations

Veillez à respecter la signalisation et l'environnement !

Se reporter aux recommandations spécifiques de chaque étape.

Nouveauté Mars 2022 : la CANGT a mis en place une application dédiée concernant la Boucle. Des QR-codes sur certains points d'intérêt du parcours donnent des contenus complémentaires, multimédia et réalité augmentée. Application à retrouver et télécharger sur [Google Play](#) et [Apple Store](#).

Comment venir ?

Transports

Le Conseil Régional assure le réseau de transport interurbain avec des lignes de bus qui desservent tout l'archipel, par secteur géographique.

Voir : <https://www.regionguadeloupe.fr/les-actions-regionales/transport-interurbain/#>
-> Pointe-à-Pitre / Abymes / Morne à l'Eau / Petit-Canal / Port-Louis / Anse-Bertrand :
lignes 102 et 112.

Toute l'année, les lignes du Transports Urbains du Nord Grande-Terre (TUNGT) desservent la Boucle, permettant de rejoindre le point de départ ou de quitter facilement le sentier.

Lignes : U6 et U9.

Pour plus d'informations, consultez le site <https://cangt.monbus.mobi> ou contactez le TUNGT :

48 Boulevard Rougé – 97160 Le Moule
tél : 0590 20 64 08.

Ouvert le lundi, mardi, jeudi et vendredi de 9h à 16h et le mercredi de 9h à 13h.

En Guadeloupe, 2 applications pour le covoiturage :

Dépozé : <https://depoze.fr>

KAROS : <https://www.karos.fr>

Accès routier

Entre les bourgs de Port-Louis et Petit-Canal, sur la route RN6 : prendre la direction du lycée et de l'usine de Beauport. Suivre le balisage "Beauport, pays de la canne", point de départ de la Boucle du nord Grande-Terre.

Parking conseillé

Parking départ : Port-Louis (Beauport). Parking arrivée : Anse-Bertrand (Mahaudière).

Lieux de renseignement

Office de tourisme intercommunal "Le Nord Guadeloupe"

2 rue Gambetta, 97117 Port-Louis

contact@lenordguadeloupe.com

Tel : 0590 22 33 87 / 0690 50 76 48

<http://www.lenordguadeloupe.com>



Source

Rando Guadeloupe

<https://www.randoguadeloupe.gp/>

Sur votre route...



Usine de Beauport (AA)

L'usine de Beauport, créée en 1863 sur le site de l'habitation sucrière Beauport, contrôle en 70 ans plus de 8000 ha au nord Grande-Terre qu'elle irrigue d'un réseau dynamique de voies ferrées.

Crédit : archives



Chapelle de la Piéta (AB)

200m au nord de la route, la chapelle de la Piéta, sise à l'intérieur du moulin de l'habitation Beauport.

Crédit : CANGT



Dispensaire (AC)

Ancien dispensaire construit par Ali Tur après le cyclone de 1928.

Crédit : PNG



Mairie de Port-Louis (AD)

La Mairie de Port-Louis, initialement bâtie sur le littoral, détruite en 1928, reconstruite par Corbin durant la décennie 1930.

Crédit : PNG



Maison "Yang-Ting" (AE)

Maison patrimoniale Yang-Ting, réhabilitée en Office du tourisme de Port-Louis.

Crédit : PNG



Palais de justice (AF)

Ancien Palais de justice, construit par Ali Tur au début de la décennie 1930, à l'emplacement de l'ancienne mairie.

Crédit : CANGT



Boulevard principal (AG)

Boulevard de Port-Louis, axe historique du bourg depuis le XVIIIème siècle.

Crédit : PNG



Eglise de Port-Louis (AH)

Eglise et sa place, initialement bâtie en 1725, trois fois détruite au XIXème siècle, toujours rebâtie au même emplacement.

Crédit : PNG



Phare de Port-Louis (AI)

Phare, symbole de la rade de Port-Louis.

Crédit : CANGT



Plage du Souffleur (AJ)

Plage du Souffleur, espace historique port-louisien, pôle balnéaire réputé de la Guadeloupe.

Crédit : PNG



Cimetière de Port-Louis (AK)

Cimetière de Port-Louis et sa diversité de tombes. Le parking du cimetière de Port-Louis, au parcours direct longeant la plage vers le nord, s'ajoute celui du Conservatoire du Littoral «Tras Kas Moustach».

Crédit : PNG



"Chimen Kas Moustach" (AL)

Parcours du Conservatoire du Littoral "*Tras Kas Moustach*", de découverte des marais de Port-Louis, qui rejoint l'axe principal à la Pointe des Mangles.

Attention, accès déconseillé au platelage (aménagement endommagé).

Crédit : PNG



Pointe des Mangles (AM)

La Pointe des Mangles, là où la mer et les eaux des marais s'entremêlent. Un lieu de pêche, mais aussi spirituel de bains «démarré» (de délivrance), non loin de la tour ornithologique d'observation.

Crédit : PNG



Chapelle (AN)

La chapelle "Notre Dame des Marais" ou "Chapèl Kilibwa", est inscrite dans un réseau de chapelles littorales de la côte sous le vent du Nord Grande-Terre.

Crédit : CANGT

Batterie Pointe d'Antigue (AO)

Vestiges enfouis de l'ancienne batterie de la Pointe d'Antigue, poste de défense avancé de la rade de Port-Louis.



Pointe d'Antigue (AP)

La Pointe d'Antigue ou "Gros Kay", pointe rocheuse stratégique, unique point de vue embrassant tout le "Gran V", le Grand Cul-de-sac marin.

Crédit : CANGT



Saint-Pierre (AQ)

Circuit secondaire de l'Habitation Saint-Pierre, importante habitation littorale au nord des marais.

Crédit : CANGT



Anse Colas (AR)

Anse Colas, lagon incrusté dans une échancrure rocheuse, espace de rencontres et de détente, à la frontière des territoires ansois et port-louisiens.

Crédit : PNG



La mare indigo (AS)

La mare indigo, à quelques encablures de la côte, témoin de la prégnance humaine entre savanes, fourrés et jardins. (visible 150m à l'est du chemin principal)

Crédit : CANGT



Plage de La Chapelle (AT)

La plage de la Chapelle, vive et accueillante, site historique d'entrée du territoire ansois au XVIIIème siècle (vestige de l'implantation religieuse originelle).

Crédit : PNG



Cimetières d'Anse-Bertrand (AU)

Les deux cimetières d'Anse-Bertrand, marqueurs temporels de la genèse littorale de son passé.

Crédit : PNG



Église d'Anse-Bertrand (AV)

L'église et sa place, coeur du bourg ouvert sur l'Anse à Bertrand.

Crédit : PNG



Débarcadère d'Anse-Bertrand (AW)

Les anciennes citernes, ou comment préserver l'eau, et l'ancien débarcadère, trace des relations maritimes entre le bourg, Port-Louis et Pointe-à-Pitre, encore vivaces au début du XXème siècle.

Crédit : CANGT



Ancienne prison (AX)

L'ancienne prison bâtie à la veille de l'abolition de l'esclavage, au milieu du XIX^{ème} siècle, située sur le boulevard, dans le quartier historique des marins-pêcheurs.

Crédit : PNG



Ravine Sable (AY)

Ravine Sable, point d'ancrage de la culture maritime ansoise, agrémenté de sa précieuse zone humide à la riche avifaune, aux pieds des falaises.

NB : observatoire ornithologique sur la zone (inauguré le 10 octobre 2017 par la commune de l'Anse-Bertrand et le Parc national)

Crédit : PNG



Anse Laborde (AZ)

L'Anse Laborde, pôle balnéaire ansois réputé, porte d'entrée des falaises du Nord.

Elle est bordée par la Pointe de la Petite Vigie, sentinelle avancée du plan d'eau urbain.

Crédit : PNG



Trou de Man Louis (BA)

Seule plage accessible avec l'Anse Laborde de cette face peu visible des falaises (celle sous le vent), lieu de "pêche-falaise" notamment des "bougo".

Crédit : PNG



"Yaya" (BB)

"Yaya", espace mystique au nord du bourg, là où se rencontrent les esprits et autres entités (place dans l'histoire de "Man Koko").

Crédit : PNG



Implantation Caraïbes (BC)

Site d'implantation du village des derniers Caraïbes de la Guadeloupe, jusqu'au début du XXème siècle, au coeur de ce qui était alors « La Réserve Caraïbe ».

Crédit : PNG



Pointe Montagnier (BD)

Rare point de vue de cette partie des falaises ouverte sur la Mer des Caraïbes et le Canal de la Guadeloupe.

Crédit : CANGT



Pointe de la Grande Vigie (BE)

Pointe de la Grande Vigie, avec son parking d'accueil et son double sentier de découverte, en direction de la pointe.

Crédit : PNG



"Petite Tortue" (BF)

Pointe de la "Petite Tortue", avancée symbolique d'une falaise sculptée comme une tête de tortue.

Crédit : PNG



Savane Desrosières (BG)

Savane Desrosières : vaste espace de la Réserve Caraïbe, avec ses mares et ses pâturages, ouvert sur le flot continu des vagues Atlantiques.

Crédit : CANGT



Couloir de Budan - St Jacques (BH)

Couloir de Budan / St Jacques : extrémité du plateau d'Anse-Bertrand où émergent en enfilade les plus septentrionales sucreries de la Guadeloupe au XVIIIème siècle, dont celles de Budan et St Jacques.

Crédit : CANGT



Anse Pistolet (BI)

Unique accès maritime de la Pointe de la Grande Vigie, l'Anse Pistolet est nichée entre les falaises, occupée par les amérindiens il y a des millénaires, porte naturelle de la plaine du sud-ouest à partir du XVIIIème siècle.

(Anse visible 400m au nord de la route principale)

Crédit : CANGT