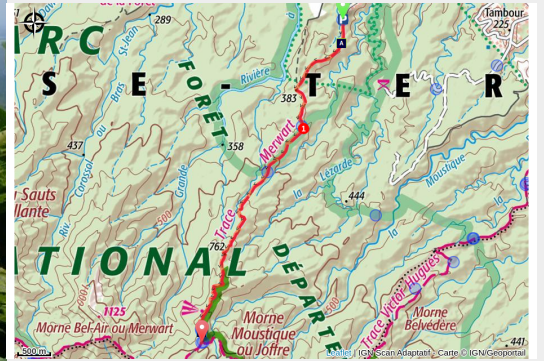


Merwart

Basse-Terre Nord



point de vue vers les Mamelles et le nord Basse-Terre (E. Delannay)



Une trace patrimoniale offrant une vue imprenable sur la chaîne montagneuse du sud Basse-Terre.

Portant le nom du gouverneur par intérim Emile MERWART, cette trace fût créée par le Club des Montagnards en 1917. Elle offre une immersion totale en forêt tropicale pour les randonneurs qui s'y aventurent.

Infos pratiques

Pratique : Pédestre

Durée : 3 h 30

Longueur : 6.6 km

Dénivelé positif : 753 m

Difficulté : Difficile

Type : Aller simple

Thèmes : Patrimoine culturel et bâti,
Refuge

Itinéraire

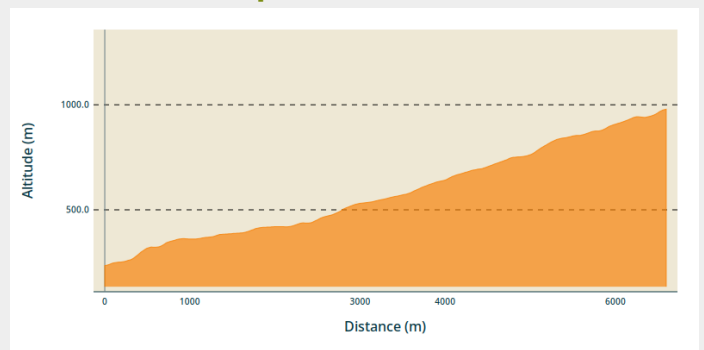
Départ : Allée Merwart, Vernou, Petit-Bourg

Arrivée : Jonction trace Merwart - trace des Alizés

Balisage : — PR

Communes : 1. Petit-Bourg

Profil altimétrique



Altitude min 234 m Altitude max 979 m

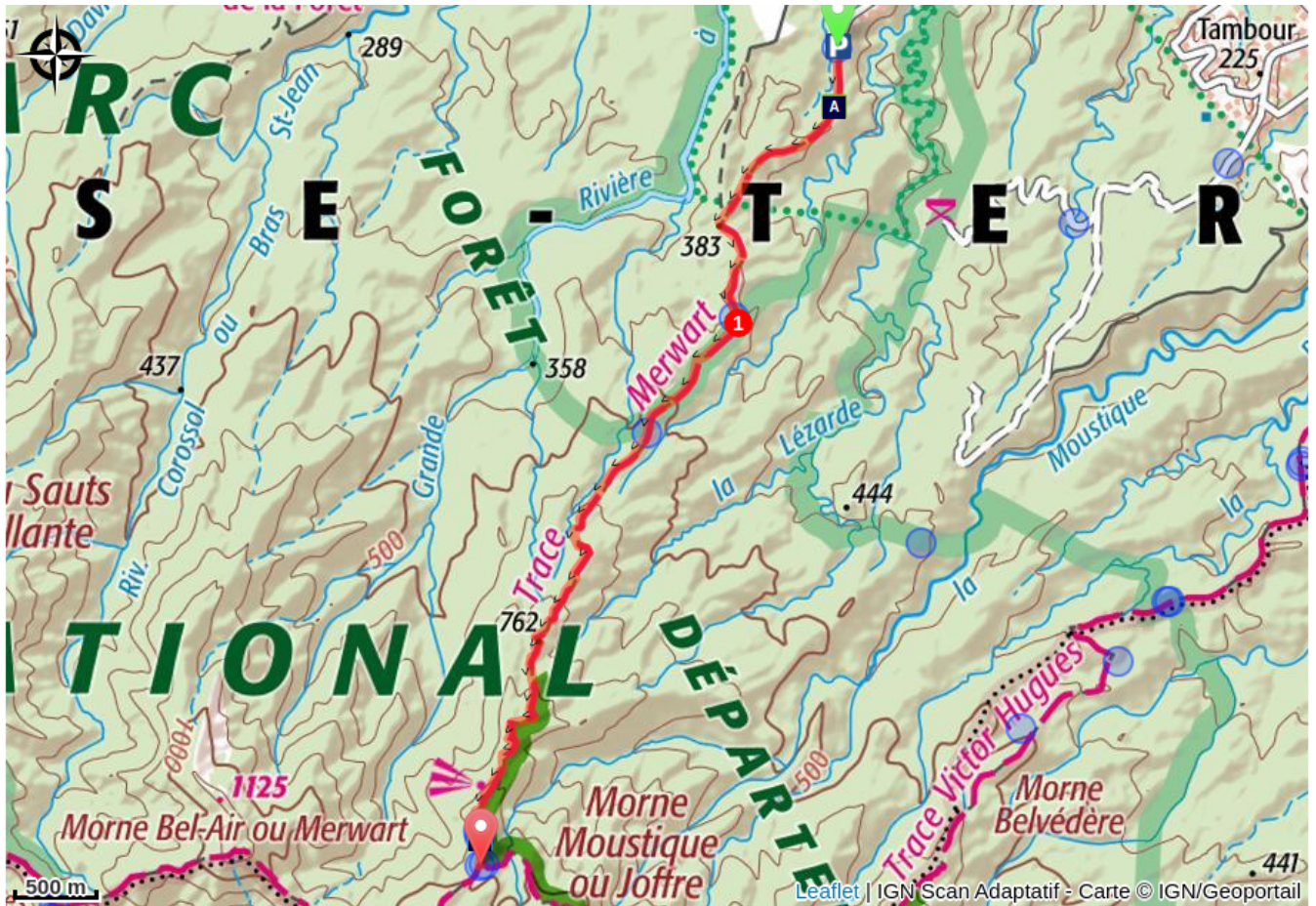
Emprunter la trace en suivant le **balisage jaune**.

Le chemin est une montée continue ; après environ 2Km vous arrivez en limite du Parc national (point 1).

Poursuivre toujours tout droit en montant, jusqu'au croisement indiquant "refuge Frébault", "Victor Hugues", "Trois Crêtes".

Possibilité de poursuivre ensuite sur d'autres randonnées, direction sud-est (refuge Frébault) ou direction ouest (refuge des Trois Crêtes).

Sur votre route...



 Cigale (A)

 Source (B)

Toutes les informations pratiques

En coeur de parc

Le Parc national est un territoire naturel, ouvert à tous, mais soumis à une réglementation qu'il est utile de connaître pour préparer son séjour

Recommandations

Ne pas partir après 13h sans un système d'éclairage.
Faire appel à un Accompagnateur en Montagne si possible ([contacts](#)).
Ne pas toucher aux effets que pourriez trouver dans les abris de chasseurs.

En milieu naturel, la prudence et la vigilance doivent être multipliées, d'autant que la Guadeloupe est soumise à des risques naturels. Adopter un comportement responsable est indispensable pour que la randonnée reste un plaisir !

Attention : parking non surveillé.



Matériel

système d'éclairage ; eau en quantité suffisante

Comment venir ?

Transports

En Guadeloupe, 2 applications pour le covoiturage :

Dépozé : <https://depoze.fr>

KAROS : <https://www.karos.fr>

Accès routier

Localisation GPS du point de départ : Lat : 16.16667°N - Long : 61.66410°W.

Prendre la route de la Traversée. Au rond-point de Barbotteau, tourner direction Vernou. Poursuivre jusqu'à arriver à un virage à 90°, tourner à droite et continuer sur le Chemin de la glacière, jusqu'à son terminus.

Parking conseillé

Au fond de l'Allée Merwart.

Lieux de renseignement

Comité départemental Guadeloupe de randonnée pédestre (CDGRP)

au C.R.E.P.S. des Antilles Guyane ; Route des Abymes - BP 220, 97182 Les Abymes cedex

guadeloupe@ffrandonnee.fr

Tel : 0690 35 17 54

<http://guadeloupe.ffrandonnee.fr/>



Office du tourisme intercommunal du Nord Basse-Terre

le bourg, 97126 Deshaies

contact@nordbasseterre.fr

Tel : 05 90 21 41 09 / 0590 01 01 06

<https://nordbasseterre.fr/>



Source

Rando Guadeloupe

<https://www.randoguadeloupe.gp/>

Sur votre route...



Cigale (A)

La cigale est apparue aux alentours des années 90 en Guadeloupe ; depuis elle s'étend sur presque tout le territoire et berce la forêt de son chant aiguë.

Crédit : F.Hemery



Source (B)

En vous enfonçant dans la végétation sur la gauche (dans le sens de la montée), vous trouverez un cours d'eau à travers les mangles montagne.

Crédit : AAMG