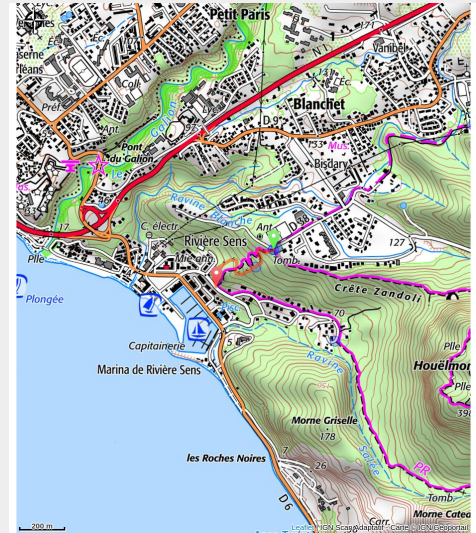


# piste de descente de Bisdary

Basse-Terre Sud



signalétique VTT (C.Lesponne - PNG)



## *Bienvenue sur la piste de descente VTT de Bisdary.*

*La commune de Gourbeyre, en collaboration avec le Ministère de l'Ecologie, vous propose cet aménagement au travers du programme "TEPCV" (territoire à énergie positive pour la croissance verte).*

## Infos pratiques

---

Pratique : VTT

---

Durée : 5 min

---

Longueur : 0.6 km

---

Difficulté : Facile

---

Type : Aller simple

---

Thèmes : Zone de détente

# Itinéraire

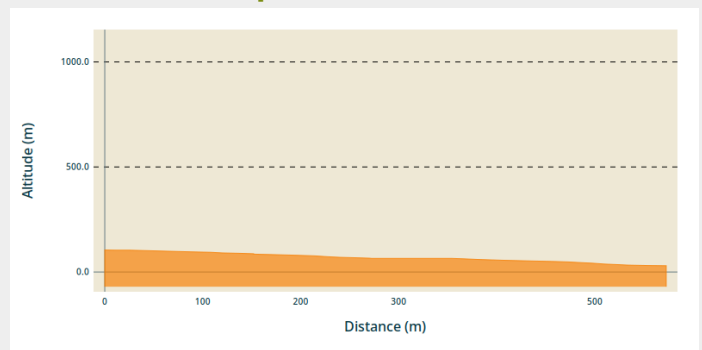
**Départ** : Gourbeyre, Bisdary, rue des archives.

**Arrivée** : Gourbeyre, Rivière-Sens, rue de l'espadon.

**Balisage** : ▶ VTT

**Communes** : 1. Gourbeyre

## Profil altimétrique



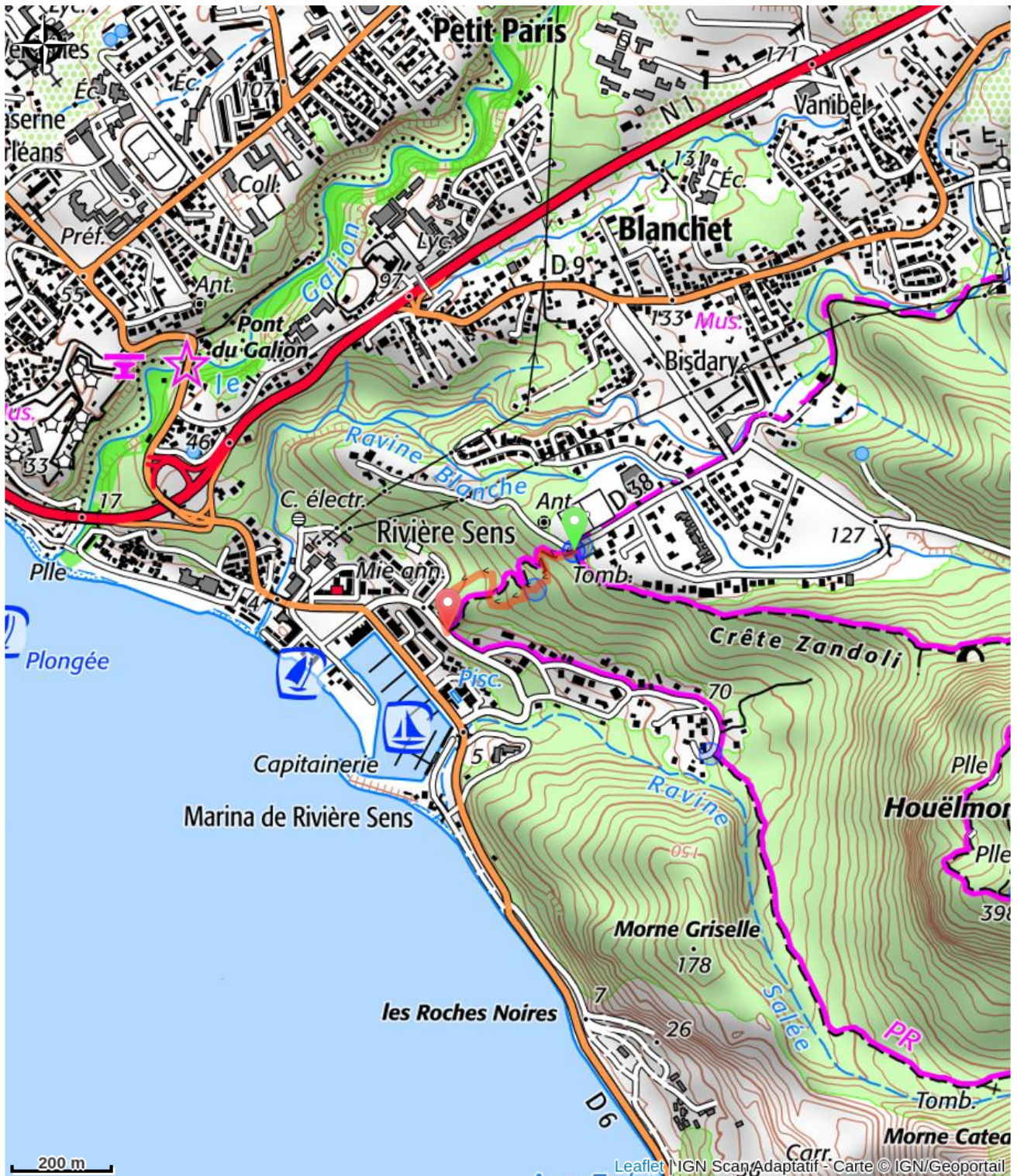
Altitude min 30 m Altitude max 105 m

Au départ de Bisdary, ce circuit vous amènera vers Rivière-Sens par la forêt. D'une longueur de 500m, avec 70m de dénivelé en descente, vous arriverez en quelques minutes à la marina.

**Suivre les balises bleues pour le VTT.**

*NB : cette descente VTT se situe sur une portion du circuit de la randonnée pédestre "Tour du Houëlmont".*

# Sur votre route...



# Toutes les informations pratiques

## **Recommandations**

Ne surestimez pas vos capacités et restez maître de votre vitesse. Soyez prudents et courtois lors des dépassements ou croisements de randonneurs, car les piétons sont prioritaires.

Contrôlez l'état de votre VTT et prévoyez un ravitaillement et les accessoires de réparations.

Sentier permanent, en accès libre, sous la responsabilité d'usage de chacun.

*Attention : parkings non surveillés.*

## **Comment venir ?**

### Transports

En Guadeloupe, 2 applications pour le covoiturage :

Dépozé : <https://depoze.fr>

KAROS : <https://www.karos.fr>

### Accès routier

Localisation GPS du point de départ : 15,98588° N - Long : 61,71278° W.

---

En venant de la RN1, à Gourbeyre, prendre direction Blanchet, Bisdary. Se diriger ensuite en direction du stade, après le bâtiment des Archives départementales.

### Parking conseillé

rue des archives, Gourbeyre

## **i** Lieux de renseignement

### **Office du tourisme intercommunal du Sud Basse-Terre**

46 rue Paul Baudot, 97100 Basse-Terre

otisbt@hotmail.fr

Tel : 05 90 86 05 81

<https://www.facebook.com/ot.sudbasseterre/>

[ot.sudbasseterre/](https://www.facebook.com/ot.sudbasseterre/)



### **Syndicat d'initiative de Gourbeyre**

rond point "Dos d'Ane", Valkanaërs, 97113 Gourbeyre

contact@gourbeyre-tourisme.fr

Tel : 05 90 92 21 64

<http://gourbeyre-tourisme.fr/>



## **Source**

Rando Guadeloupe

<https://www.randoguadeloupe.gp/>