


# Sentier de Vieux Fort (M.G.)

Marie-Galante



l'îlet de Vieux Fort (PNG)



*Riche en anecdotes historiques parfois tragiques (Trou Massacre), le sentier de Vieux Fort vous fera profiter des plus belles plages de Marie-Galante, tout en découvrant ses paysages de forêt sèche, forêt marécageuse, mangrove, ainsi que les espaces façonnés par l'homme (pâturage, champ de canne, jardin créole).*

*Les sens du randonneur sont sans cesse tenus en haleine par la variété des décors qui se succèdent sur ce sentier.*

## Infos pratiques

Pratique : Pédestre

Durée : 3 h

Longueur : 8.9 km

Dénivelé positif : 222 m

Difficulté : Facile


Type : Boucle

Thèmes : Etang et zone humide, Littoral et falaise, Paysage agricole

# Itinéraire

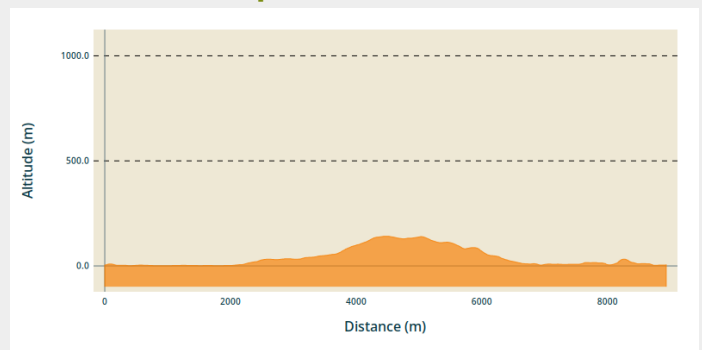
**Départ** : Plage de l'Anse Canot.

**Arrivée** : Plage de l'Anse Canot.

**Balisage** : — PR  Sentier du Littoral

**Communes** : 1. Saint-Louis

## Profil altimétrique



Altitude min 1 m Altitude max 141 m

Se rendre derrière la cabane en bord de plage (point n°1) et poursuivre par le sentier ombragé qui traverse la Pointe du Mays, puis longe un champ de canne. Arriver sur la route D 205 ; bifurquer à droite et longer la plage de Moustique jusqu'à la pointe du Cimetière. Emprunter le sentier sur la gauche qui borde la Frais et arriver à une bifurcation.

Suivre le sentier sur la droite longeant le littoral et passant au milieu d'agaves (point n°2). Il gagne une ravine et la remonte à l'ombre des arbres. Laisser sur la droite le Trou Massacre, puis prendre à gauche un chemin enherbé montant à travers les pâturages pour rejoindre la route ; la suivre à gauche sur 100 m.

S'engager à droite dans le virage sur un chemin empierré (point n°3). A la bifurcation, prendre le chemin à gauche qui monte dans une végétation arbustive. Arriver au sommet dans une zone de pâturage (par temps clair, point de vue sur toute la Guadeloupe). Continuer jusqu'à la route Merlet ; l'emprunter (chemin bétonné) sur 600 m (point de vue sur l'Anse Vieux Fort et son îlet).

S'avancer sur un chemin enherbé à droite (point n°4). A la carrière, suivre le chemin sur la gauche qui descend légèrement et rejoint la route D 205. Prendre à droite sur 250 m.

Tourner à gauche (point n°5) sur un chemin enherbé se dirigeant vers la mangrove de Vieux Fort (remarquer les palétuviers rouges à racines échasses et les mangles médailles aux larges contreforts, attention zone inondable). Au bout, traverser une route, puis longer à gauche la plage de Vieux Fort sur 150 m. Derrière la petite construction au pied du morne, s'engager sur le sentier montant à la Pointe Fleur d'Epée, puis redescendant à l'anse Canot.

# Sur votre route...



- Plage de Moustique (A)
- Folle Anse (C)
- Jardin créole (E)
- Fougère dorée (G)

- Agaves (B)
- Trou à charbon (D)
- Ilet de Vieux Fort (F)
- Mangle médaille (H)

# Toutes les informations pratiques

## **Recommandations**

Attention aux mancenilliers en bord de mer (sucs toxiques).

*Attention : parking et baignade non surveillés.*

## **Comment venir ?**

### Transports

Grand-Bourg vers Saint-Louis : station de bus en face du collège de Grand-Bourg.  
Saint-Louis vers Grand-Bourg : station de bus en face du collège de Saint-Louis (rue en sortant du port).

---

En Guadeloupe, 2 applications pour le covoiturage :

Déposé : <https://depoze.fr>

KAROS : <https://www.karos.fr>

### Accès routier

Localisation GPS du point de départ : Lat : 15,981549 N - Long : 61,305473 W.

A Marie-Galante, commune de Saint-Louis : prendre direction le nord, route RD205.  
Passer la plage de Moustique et l'Anse de Mays, tourner à gauche direction Vieux Fort.  
Prendre la première à gauche pour arriver à la plage de l'Anse Canot, point de départ de la randonnée.

### Parking conseillé

Parking de la plage de l'Anse Canot.

## **Lieux de renseignement**

### **Office du tourisme intercommunal de Marie-Galante**

rue Pierre Leroy, ancien Palais de justice,  
97112 Grand-Bourg (Marie-Galante)

[info@ot-mariegalante.com](mailto:info@ot-mariegalante.com)

Tel : 05 90 97 56 51

<http://www.ot-mariegalante.com/>



## Source

Rando Guadeloupe

<https://www.randoguadeloupe.gp/>

# Sur votre route...

---



## Plage de Moustique (A)

Depuis le sous-bois : vue sur la Plage de Moustique.

Crédit : F.Frederic - CD 971

---



## Agaves (B)

Colonie d'agaves *Senseviera* "Langue de chat".

Crédit : F.Frederic - CD 971

---



## Folle Anse (C)

Vue sur le Port de Folle Anse et les Saintes en arriere plan.

Crédit : F.Frederic - CD 971

---



## Trou à charbon (D)

Trou (four) à charbon.

Crédit : F.Frederic - CD 971

---



## Jardin créole (E)

Jardin créole.

Crédit : F.Frederic - CD 971



## Ilet de Vieux Fort (F)

A l'issue de l'ascension de la route Merlet, belle vue sur l'îlet de Vieux Fort et la Grande-Terre.

Crédit : F.Frederic - CD 971

---



## Fougère dorée (G)

*Acrostichum aureum*, Fougère dorée.

Crédit : F.Frederic - CD 971

---



## Mangle médaille (H)

*Pterocarpus officinalis*, Mangle médaille "sang dragon".

Crédit : F.Frederic - CD 971