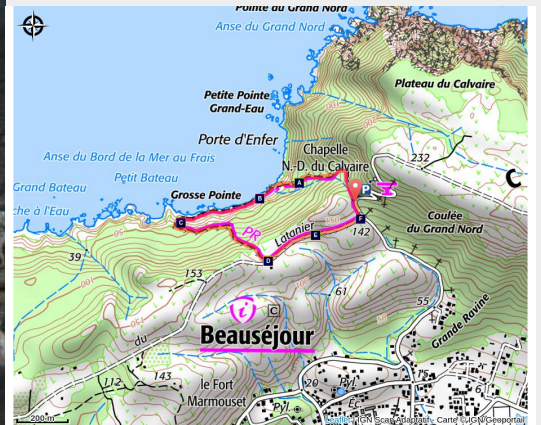


# Sentier du Grand Nord

La Désirade



le littoral du nord Désirade (F.Frederic - CD 971)



*Parcourir le sentier du Grand Nord s'apparente à un voyage à travers les strates et les ères géologiques qui ont façonné la formation de la Désirade.*

## Infos pratiques

Pratique : Pédestre

Durée : 2 h

Longueur : 1.9 km

Dénivelé positif : 151 m

Difficulté : Moyen



Type : Boucle

Thèmes : Géologie, Littoral et falaise

# Itinéraire

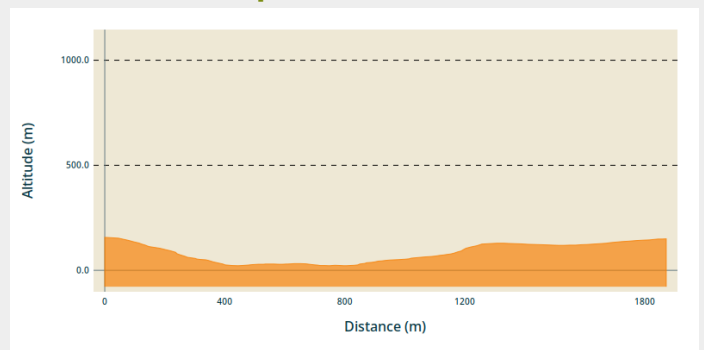
**Départ** : 100 m en contrebas du parking, s'engager à droite dans le sous-bois.

**Arrivée** : Revenir au point de départ.

**Balisage** :  PR  Sentier du Littoral

**Communes** : 1. La Desirade

## Profil altimétrique



Altitude min 22 m Altitude max 157 m

## Balisage randonnée : Jaune

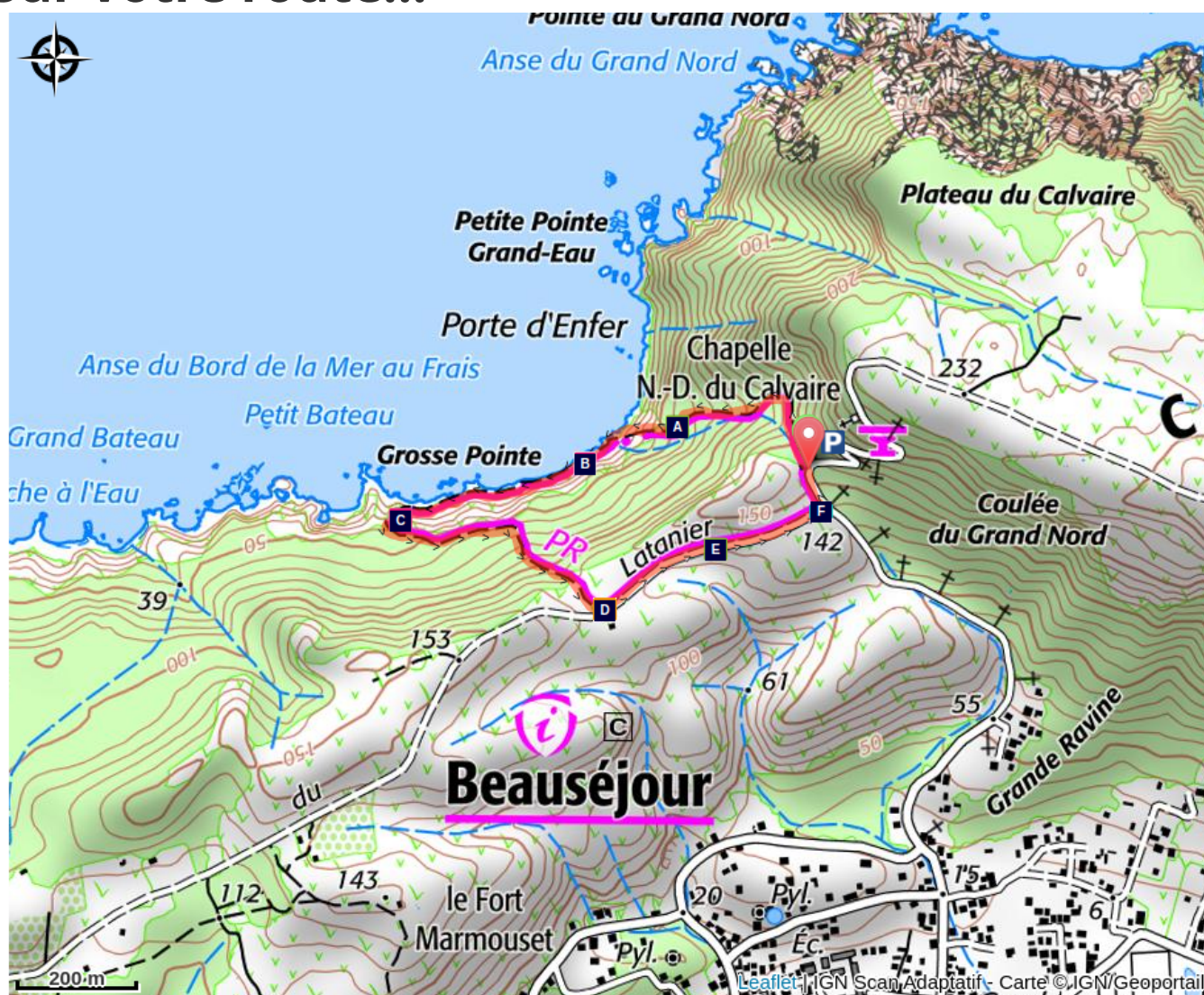
S'engager dans le sous-bois et entamer la descente à travers la forêt sèche en suivant le balisage jaune jusqu'à atteindre le littoral.




Descendre sur la plage rocheuse et parcourir le littoral au milieu des rochers sur environ 300 m (remarquer la diversité des couleurs des formations rocheuses).




Remonter dans le sous-bois sur la gauche, jusqu'à atteindre une piste en tuf.

Prendre à gauche en dépassant le carbet afin de parvenir sur le chemin de croix ; puis continuer à gauche pour revenir au point de départ.

# Sur votre route...



-  Mapou (A)
-  Falaise (C)
-  Bois d'Inde (E)

-  Roches (B)
-  Carbet (D)
-  Information (F)

# Toutes les informations pratiques

## **Recommandations**

**Attention, descente abrupte.**

Ne pas emprunter le sentier en cas de mer agitée.

*Attention : parking non surveillé.*

## **Comment venir ?**

### Transports

En Guadeloupe, 2 applications pour le covoiturage :

Déposé : <https://depoze.fr>

KAROS : <https://www.karos.fr>

### Accès routier

Localisation GPS du point de départ : Lat : 16,312417 N - Long : 61,074587 W.

Depuis Beauséjour, monter en direction de la chapelle (chemin de croix).

### Parking conseillé

Petite zone de parking aménagée, 100 m au-dessus du départ du sentier, dans l'arrondi de la route qui mène à la chapelle.

## **Lieux de renseignement**

### **Bureau d'information touristique de La Désirade**

"Beausejour", capitainerie, 97127 Désirade

omt.desirade@gmail.com

Tel : 05 90 84 61 39

<http://www.mairie-ladesirade.fr/tourisme-tourism>



## **Source**

## Sur votre route...

---



### Mapou (A)

Grand spécimen de Mapou gris, *Pisonia subcordata*, caractéristique de la forêt xérophile.

Crédit : F.Frederic - CD 971

---



### Roches (B)

Un arc-en-ciel de couleurs composé par les roches.

Crédit : F.Frederic - CD 971

---



### Falaise (C)

Vue plongeante sur la falaise et la mer.

Crédit : F.Frederic - CD 971

---




### Carbet (D)

En sortant du sous-bois, à gauche, un carbet peut abriter une pause détente.

Crédit : F.Frederic - CD 971

---



### Bois d'Inde (E)

Bois d'Inde (plante aromatique), *Pimenta racemosa*.

Crédit : F.Frederic - CD 971



## Information (F)

Panneaux d'information à caractère historique et géographique, sur le Sentier du Grand Nord.

Crédit : F.Frederic - CD 971