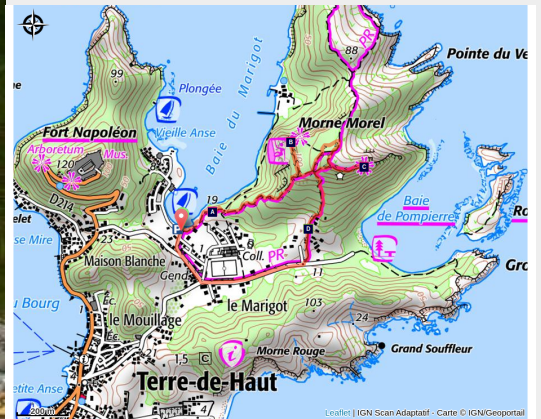


Morne Morel

Les Saintes



Baie du Marigot (F.Frederic - CD 971)



Un sentier riche de panoramas à couper le souffle !

Infos pratiques

Pratique : Pédestre

Durée : 2 h

Longueur : 2.7 km

Dénivelé positif : 143 m

Difficulté : Très facile

Type : Boucle

Thèmes : Littoral et falaise,
Patrimoine culturel et bâti

Itinéraire

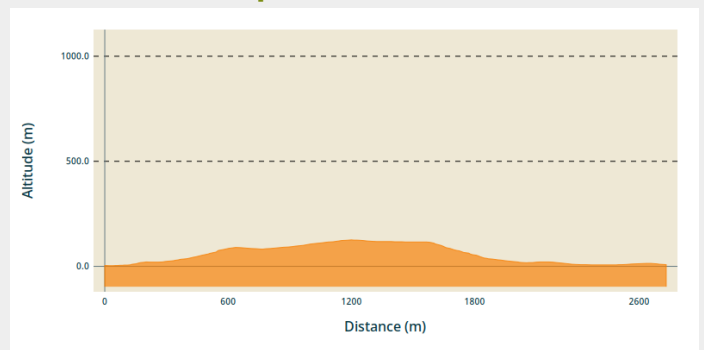
Départ : Baie du Marigot (à côté du restaurant).

Arrivée : Baie du Marigot (à côté du restaurant).

Balisage : — PR

Communes : 1. Terre-de-Haut

Profil altimétrique



Altitude min 3 m Altitude max 126 m

Balisage randonnée : Jaune.

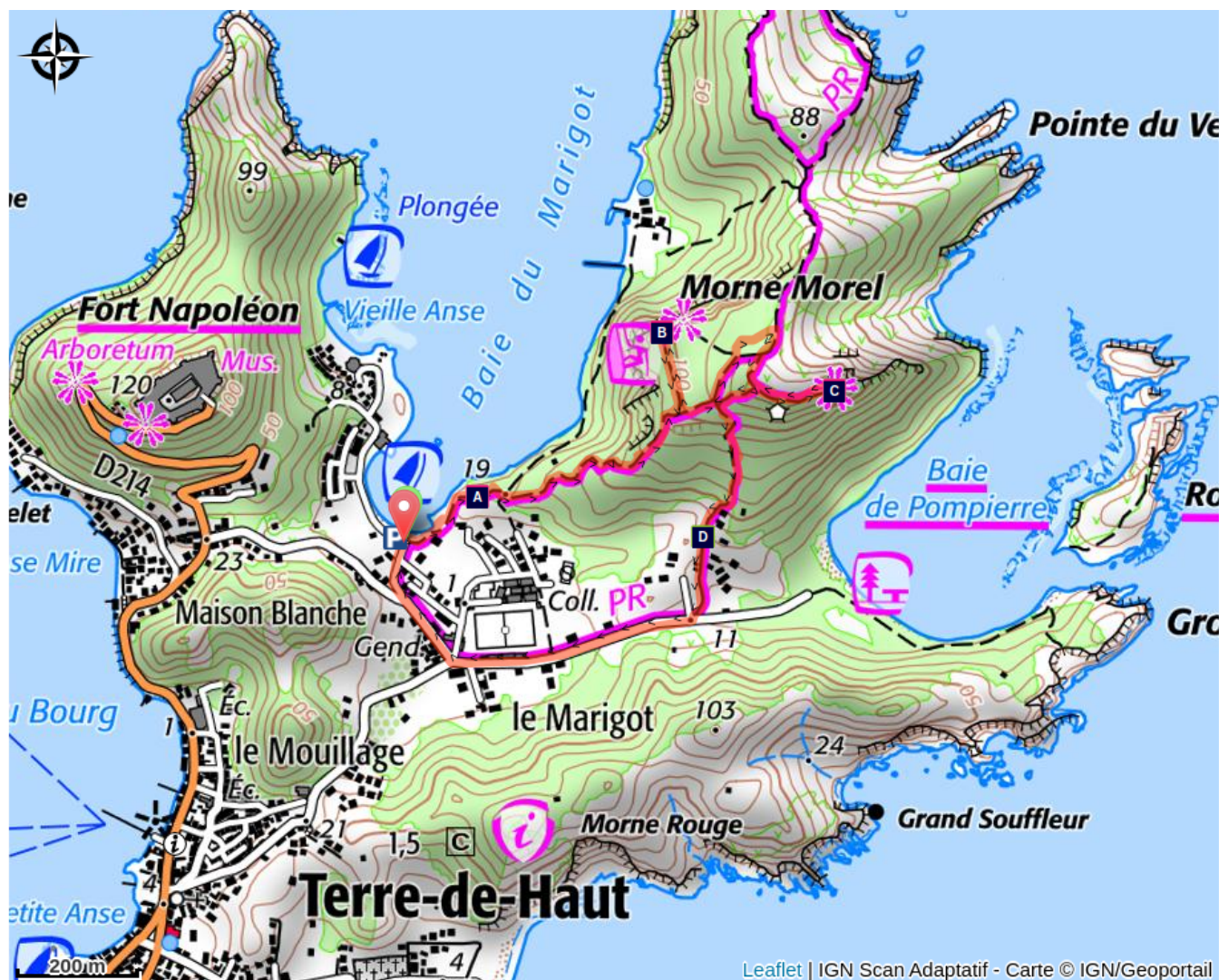
Commencer l'ascension à partir du panneau du Conservatoire du littoral et suivre le balisage jaune.


Après environ 570m d'ascension, longer la clôture (sur la main droite) afin d'accéder au point de vue (260 m aller-retour) sur Terre-de-Haut, Terre-de-Bas et la Basse-Terre.


Revenir sur ses pas pour poursuivre l'ascension. Monter jusqu'à un carrefour et tourner à droite pour atteindre la ruine de la batterie Caroline (depuis la plateforme fortifiée, vue imprenable sur la Dominique, Marie-Galante, la plage de Pompierre en contrebas).


Revenir sur ses pas jusqu'à la bifurcation précédente. Entamer la descente à gauche par les lacets ; passer entre les habitations en empruntant une voie bétonnée. Arriver sur la route (plage de Pompierre sur la gauche) et prendre à droite pour retourner au point de départ.

Sur votre route...



 Point de vue : Baie du Marigot (A)

 Point de vue : Baie de Pompierre, Dominique (C)

 Point de vue : Baie du Marigot, Basse-Terre (B)

 Langue de vieille femme (D)

Toutes les informations pratiques

Recommandations

Attention ! Bien suivre le balisage (de multiples sentiers secondaires sillonnent la trace).

Attention : parking et baignade non surveillés.

Comment venir ?

Transports

En Guadeloupe, 2 applications pour le covoiturage :

Dépozé : <https://depoze.fr>

KAROS : <https://www.karos.fr>

Accès routier

Localisation GPS du point de départ : Lat : 15,872906 N - Long : 61,578608 W.

A Terre-de-Haut : depuis le bourg, à côté de l'église, prendre la direction de Pompierre. Monter le morne, puis redescendre. Au carrefour au niveau du stade, prendre direction baie du Marigot, lieu de départ de la randonnée.

Lieux de renseignement

Office du tourisme de Terre-De-Haut

Place du Gouverneur Du Lion, débarcadere,
97137 Terre-De-Haut (Les Saintes)

tourisme@lessaintes.fr

Tel : 0590 94 30 61

<http://www.lessaintes.fr/>



Source

Rando Guadeloupe

<https://www.randoguadeloupe.gp/>

Sur votre route...



Point de vue : Baie du Marigot (A)

Vue sur la Baie du Marigot et son eau déclinant les nuances du turquoise.

Crédit : F.Frederic - CD 971



Point de vue : Baie du Marigot, Basse-Terre (B)

Panorama du fort Napoléon surplomblant la Baie du Marigot, et du Sud de la Basse-Terre.

Crédit : F.Frederic - CD 971



Point de vue : Baie de Pompierre, Dominique (C)

Vue depuis la batterie Caroline, sur la Baie de Pompierre et l'île de la Dominique en arrière plan.

Crédit : F.Frederic - CD 971



Langue de vieille femme (D)

Spécimen d'*Albizia lebbek*, langue de vieille femme (lang a vyé fanm), dont les gousses "chantent" au passage du vent.

Crédit : F.Frederic - CD 971