

# Sentier de la Pointe des Châteaux

Grande-Terre Est



vue sur l'Anse des Châteaux (PNG)



## Infos pratiques

Pratique : Pédestre

Durée : 3 h

Longueur : 10.9 km

Dénivelé positif : 129 m

Difficulté : Facile

Type : Aller-retour

Thèmes : Etang et zone humide,  
Littoral et falaise


*Ce sentier côtier relie deux sites de grand intérêt écologique et historique. La Pointe des Châteaux fait d'ailleurs l'objet d'une opération d'aménagement et de protection de grande ampleur : l'Opération "Grand Site".*

*Sur ce sentier ouvert aux embruns, le randonneur est le témoin privilégié de la formidable osmose qui s'opère entre le milieu marin et l'environnement lacustre des salines.*

# Itinéraire

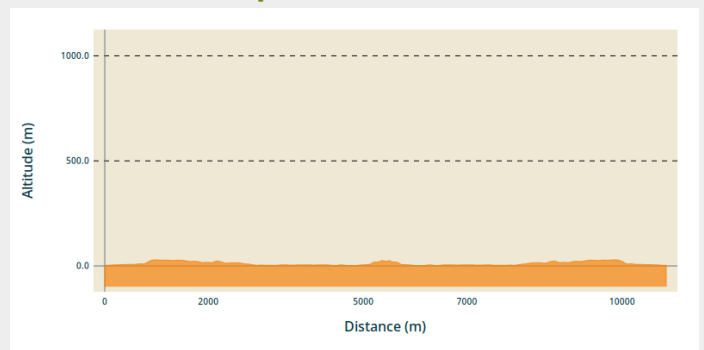
**Départ** : Plage de l'Anse à la Gourde.

**Arrivée** : Plage de l'Anse à la Gourde.

**Balisage** : — PR  Sentier du Littoral

**Communes** : 1. Saint-Francois

## Profil altimétrique



Altitude min 1 m Altitude max 29 m

## Balisage randonnée : Jaune

Depuis la plage de l'Anse à la Gourde, partir sur la droite (vue sur l'Eperon, rocher situé à environ 600 m au large de la côte). Le chemin de sable sillonne entre les fourrés. Avec son sable blanc et sa mer turquoise protégée par une barrière de corail, l'Anse à la Gourde possède tous les attributs d'une plage de rêve ; mais c'est aussi un haut lieu historique : des fouilles archéologiques ont révélé la succession de nombreuses implantations amérindiennes pendant plus d'un millénaire.








Arriver à hauteur de Pointe à la Gourde. Passer devant une cabane en tôle, puis amorcer la montée sur un sentier de grave blanche. Suivre la descente en continuant tout droit pour parvenir à la Pointe Tarare.

Pénétrer dans un bosquet sur la droite et rejoindre les falaises (point de vue sur la Désirade, la Grande Saline, la Pointe des Châteaux). Continuer tout droit pour arriver à l'Anse à Plume. Contourner la Grande Saline par la gauche (selon la saison, il est possible d'observer des colonies de limicoles s'alimentant dans la vase) en longeant la mer, puis la longue Anse des Salines. Sortir sur la route D118, traverser le parking et commencer l'ascension du Morne Pavillon pour se rendre à l'extrémité de la Pointe des Châteaux, symbolisée par la croix.

Le retour se fait par le même itinéraire.

# Sur votre route...



-  l'Eperon (A)
-  Grande Saline, Pointe des Châteaux (C)
-  Site classé (E)
-  la croix de la Pointe des Châteaux (G)
-  Eperon, Pointe à la Gourde (B)
-  Limicoles (D)
-  Barrière de corail (F)

# Toutes les informations pratiques

## **Recommandations**

Ne pas sortir des sentiers balisés, en particulier au niveau des salines. **Les salines sont un espace naturel sensible de nidification d'espèces protégées.** Pour respecter cet écosystème et permettre ainsi à tous d'en profiter, quelques règles s'imposent :

- accès interdit aux berges de la Saline du 1er avril au 15 août (période de nidification)
- chiens, chats et nourrissage des animaux interdits sur tout le site.

[Infos 03/06/2020 < ICI >](#).

nb : mars 2025 : nouvelle plateforme d'observation des oiseaux (vers les salines).

---

Accès interdit aux chiens, même tenus en laisse.

*Attention : parking et baignade non surveillés.*

## **Comment venir ?**

### Transports

Dans l'agglomération, réseau de bus "Karu'lis". Voir <https://www.karulis.com/plan/>  
Ligne "SF1" : gare routière Saint-François / bourg / la Coulée / Pointe des Châteaux.

---

En Guadeloupe, 2 applications pour le covoiturage :

Déposé : <https://depoze.fr>

KAROS : <https://www.karos.fr>

### Accès routier

Localisation GPS du point de départ : Lat : 16,257913 N - Long : 61,213574 W.

A Saint-François, suivre la direction de la Pointe des Châteaux, route RD118.

Passé l'aérodrome, compter environ 5,5 Km et tourner à gauche en direction d'Anse à la Gourde.

Aller jusqu'au parking de la plage, lieu de départ de la randonnée.

### Parking conseillé


Parking de la plage de l'Anse à la Gourde.

## **Accessibilité**

Nouveauté 2025 : une plateforme a été installée près du sentier principal pour permettre aux visiteurs d'observer des oiseaux tels que le Bécasseau semi-palmé ou la Petite Sterne, tout en les respectant et en limitant les perturbations.

### **i Lieux de renseignement**

**Office du tourisme de Saint-François**  
avenue de l'Europe, 97118 Saint-François  
infotoutsourire@orange.fr  
Tel : 05 90 68 66 81  
<http://www.destination-stfrancois.com/>



### **Source**

Rando Guadeloupe

<https://www.randoguadeloupe.gp/>

# Sur votre route...

---



## 📍 l'Eperon (A)

Vue sur l'Eperon.

Crédit : F.Frederic - CD 971

---




## 📍 Eperon, Pointe à la Gourde (B)

Vue sur l'Eperon depuis la Pointe à la Gourde (à l'abri de la structure en bois).

Crédit : PNG

---



## 📍 Grande Saline, Pointe des Châteaux (C)

L'élévation du terrain permet de profiter d'un panorama sur la Désirade et la Pointe des Châteaux. Admirez aussi les salines, qui accueillent une biodiversité exceptionnelle. C'est le point de vue idéal pour observer les oiseaux d'eau, migrateurs ou sédentaires, qui trouvent ici refuge, repos ou lieu de reproduction.

Crédit : F.Frederic - CD 971

---



## 📍 Limicoles (D)

La grande étendue d'eau des salines est un gîte pour l'avifaune. Des oiseaux aux modes de vie variés :

- les limicoles, petits échassiers adaptés aux zones humides, fouillent la vase grâce à leurs pattes fines et leurs becs variés (Échasse d'Amérique, Gravelot de Wilson...);
- les laridés, comme les mouettes, sternes et goélands, sont des oiseaux marins très à l'aise dans l'eau ;
- les anatidés (canards, sarcelles, oies), oiseaux aquatiques aux pattes palmées, fréquentent aussi les salines.

Crédit : PNG



## Site classé (E)

Panneau d'information : site classé.

La plateforme marque la fin de la 1ère phase de l'aménagement de l'Opération 'Grand Site' de la Pointe des Châteaux, un projet essentiel pour la sensibilisation et la préservation de la biodiversité. Un pas de plus pour protéger ce site unique, tout en offrant aux habitants et aux touristes un moyen privilégié pour apprécier la beauté naturelle de la Pointe des Châteaux.

Crédit : Franck Decluzet



## Barrière de corail (F)

Barrière de corail longeant la Pointe à Plume, avec la Désirade au second plan.

Crédit : F.Frederic - CD 971



## la croix de la Pointe des Châteaux (G)

En haut du Morne Pavillon, une croix surplombe le paysage depuis 1951. Elle sert de point de repère aux marins qui arrivent du large. De cet endroit se découvrent le plateau de l'île de la Désirade (au nord-est) et les îles de Petite-Terre (sud-est). Une table d'orientation sert à la lecture du paysage.

Crédit : PNG