

Sentier des Galeries

Marie-Galante



(E.Ingadassamy - CD 971)

Cette courte balade laisse découvrir un littoral sculpté depuis des millénaires par la mer.

Laissez-vous charmer par une mer puissante qui dicte aux pierres et aux plantes le sens et la direction.

Infos pratiques

Pratique : Pédestre

Durée : 45 min

Longueur : 1.2 km

Dénivelé positif : 39 m

Difficulté : Facile


Type : Boucle

Thèmes : Littoral et falaise

Itinéraire

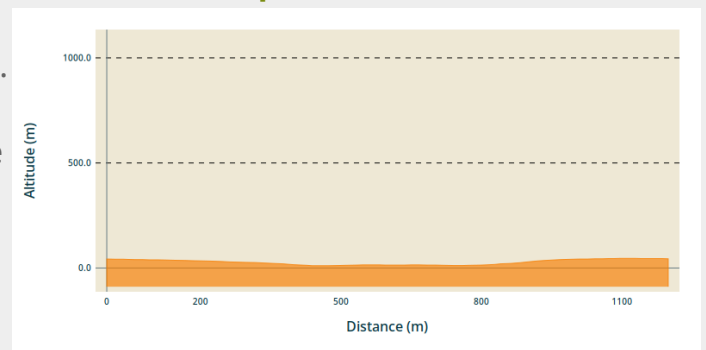
Départ : Le long de la route de Capharnaüm.

Arrivée : Le long de la route de Capharnaüm.

Balisage : — PR  Sentier du Littoral

Communes : 1. Capesterre-de-Marie-Galante

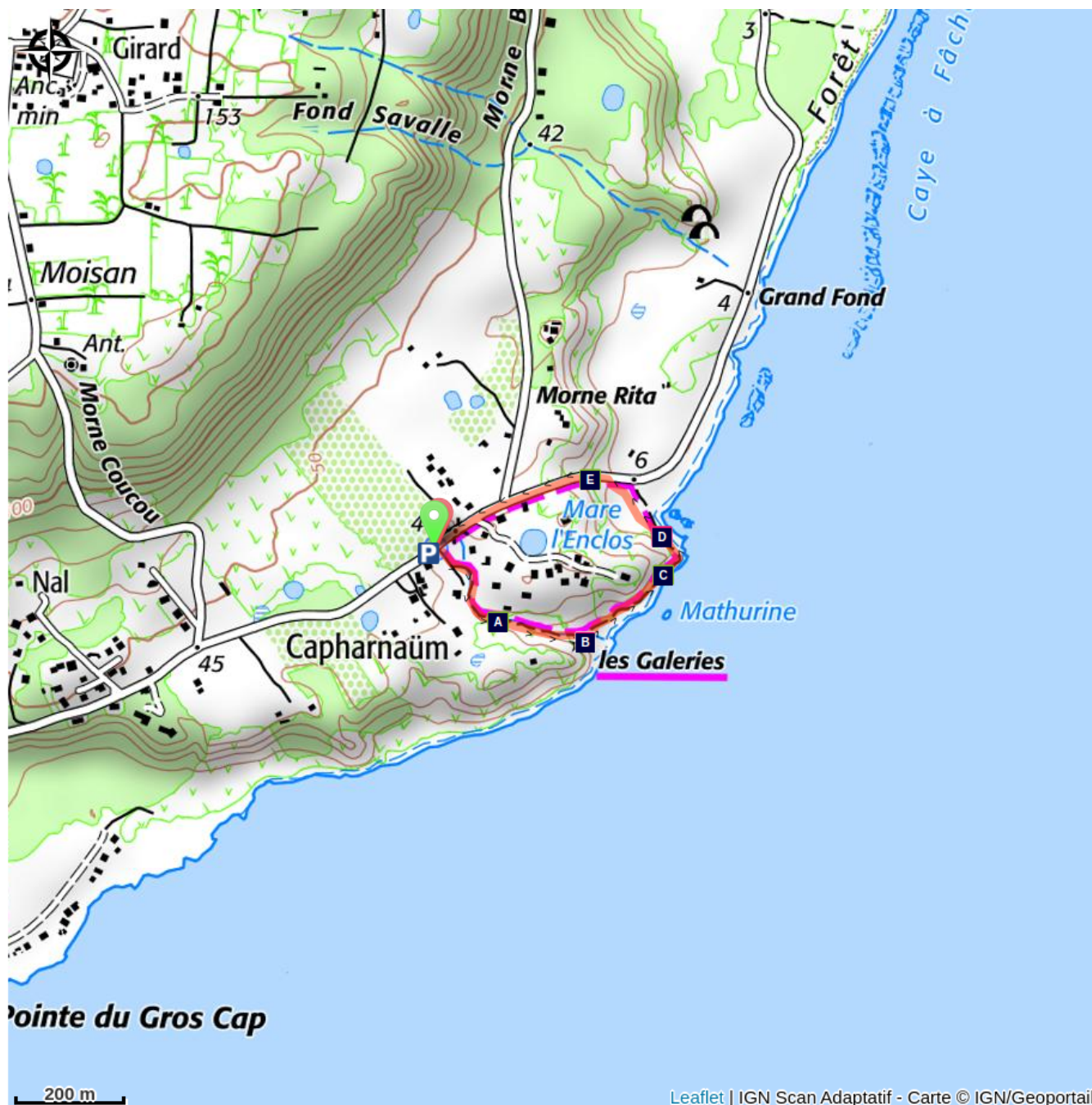
Profil altimétrique








Altitude min 11 m Altitude max 46 m

A partir du panneau d'entrée de trace, suivre le balisage qui permet la descente dans une ravine sèche. Arrivé sur le littoral, prendre à gauche pour arpenter avec prudence les roches sculptées par la mer. Puis, atteindre la route pour regagner le départ.

Sur votre route...



-  Raisiniers (A)
-  Cactus cierges (C)
-  Mancenilliers (E)

-  Les Galeries (B)
-  Vue sur les éoliennes (D)

Toutes les informations pratiques

Recommandations

Passages glissants au bord des falaises. Prévoir des chaussures de randonnée. Ne pas emprunter le sentier avec de jeunes enfants.

Attention aux mancenilliers (sucs toxiques).

Attention : parking non surveillé.

Comment venir ?

Transports

Grand-Bourg vers Capesterre de Marie-Galante : station de bus au parking de la gare maritime de Grand-Bourg.

Capesterre de Marie-Galante vers Grand-Bourg : station de bus en face de la mairie de Capesterre de Marie-Galante.

En Guadeloupe, 2 applications pour le covoiturage :

Dépozé : <https://depoze.fr>

KAROS : <https://www.karos.fr>

Accès routier

Localisation GPS du point de départ : Lat : 15,903476 N - Long : 61,207111 W.

Depuis le bourg de Capesterre, suivre la route communale qui mène jusqu'à Capharnaüm.

Lieux de renseignement

Office du tourisme intercommunal de Marie-Galante

rue Pierre Leroy, ancien Palais de justice,
97112 Grand-Bourg (Marie-Galante)

info@ot-mariegalante.com

Tel : 05 90 97 56 51

<http://www.ot-mariegalante.com/>



Source


Sur votre route...



Raisiniers (A)

Peuplement de raisiniers (*Coccoloba uvifera*).

Crédit : E.Ingadassamy - CD 971



Les Galeries (B)

Les galeries creusées par la mer, émergées par le temps.

Crédit : E.Ingadassamy - CD 971



Cactus cierges (C)

Les cactus cierges et les patates bord de mer tentant de s'échapper des rochers.

Crédit : E.Ingadassamy - CD 971



Vue sur les éoliennes (D)

Les éoliennes, sur le morne, tournant au gré du vent.

Crédit : E.Ingadassamy - CD 971



Mancenilliers (E)

Vue sur un beau peuplement de mancenilliers.

Crédit : E.Ingadassamy - CD 971