

# balade "Mémoires de cases"

Basse-Terre Nord



visuel du projet artistique (CeDo)



*Un parcours d'Art dans les rues de Petit-Bourg, où le temps et l'espace sont mêlés ; on driv an lari Tibou pou sonjé yo !  
Projet de l'artiste [CeDo](#), soutenu par la [ville de Petit-Bourg](#) et la [Direction des Affaires Culturelles de la Guadeloupe](#).*

*"Le projet se veut avant tout humaniste et rassembleur autour de grandes notions telles que la mémoire et l'hommage. Il consiste en la réalisation de portraits dont le processus de création repose sur des investigations poussées m'ayant permis de retrouver les familles ayant vécu dans certaines cases inhabitées de Petit-Bourg. Et si ces portes closes et ces façades fatiguées pouvaient parler ? Comment et par qui ces espaces étaient-ils autrefois habités ? En interrogeant les mémoires, en fouillant les généalogies et exploitant les archives des personnes rencontrées, je me suis chargée d'histoires que j'ai ensuite restituées dans des œuvres mêlant numérique, peinture et dessin. Les*

## Infos pratiques

---

Pratique : Pédestre

---

Durée : 45 min

---

Longueur : 1.0 km

---

Dénivelé positif : 3 m

---

Difficulté : Très facile

---

Type : Aller simple

---

Thèmes : Patrimoine culturel et bâti

*cases en sont devenues supports autant qu'écrins."*

CeDo - Céline EDON.

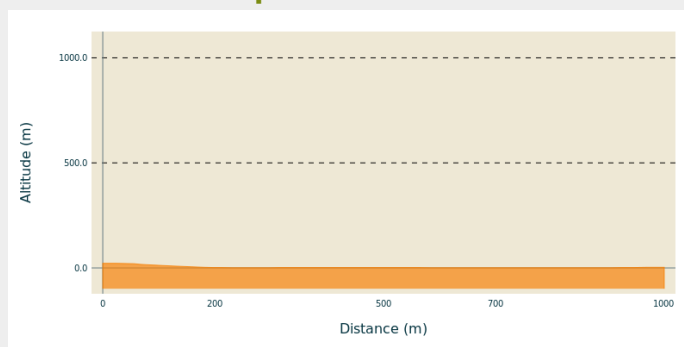
## Itinéraire

**Départ** : point de vue de 'morne bourg'

**Arrivée** : proximité église de Petit-Bourg  
(Notre-Dame du Bon-Port)

**Communes** : 1. Petit-Bourg

### Profil altimétrique



Altitude min 1 m Altitude max 22 m

Localisation GPS du point de départ : Lat : 16.18901°N - Long : 61.59049°W.

---

Départ de la balade depuis le point de vue de 'Morne Bourg'.

Descendre par l'escalier en direction de la rue Alexandre Isaac. La remonter puis prendre à gauche sur la rue Volcy Bastard. Traverser par le bord la place de la mairie et son célèbre lambi géant (coquillage). S'engager ensuite sur la rue Yacinthe Gériac. Passer le canal [point repère 1 sur la carte] et continuer tout droit, rue Auguste Arsène. La balade se poursuit sur la droite, par la rue Mortenol. Prendre ensuite sur la gauche, rue Schoelcher ; passer le bord de mer (place Sarrault). Passer à proximité du point d'information touristique. S'engager à droite rue Bel Air, jusqu'à l'œuvre n°8 [point repère 2 sur la carte].

Revenir ensuite un peu sur ses pas. Puis passer au niveau du monument aux morts, et poursuivre sur la droite rue Schoelcher. Continuer la balade jusqu'à la dernière œuvre n°10.

# Sur votre route...



- Mémoire de cases, station n°1 (A)
- Mémoire de cases, station n°3 (C)
- Mémoire de cases, station n°5 (E)
- Mémoire de cases, station n°7 (G)
- Mémoire de cases, station n°9 (I)

- Mémoire de cases, station n°2 (B)
- Mémoire de cases, station n°4 (D)
- Mémoire de cases, station n°6 (F)
- Mémoire de cases, station n°8 (H)
- Mémoire de cases, station n°10 (J)

# Toutes les informations pratiques

## **Recommandations**

Circuit linéaire, prévoir avant de partir de déposer un véhicule à l'arrivée pour le retour (sinon, prévoir un retour à pieds).  
Attention : parkings non surveillés.

## **Comment venir ?**

### Transports

En Guadeloupe, 2 applications pour le covoiturage :

Déposé : <https://depoze.fr>

KAROS : <https://www.karos.fr>

### Accès routier

Depuis la route nationale RN1, quitter la RN1 et s'engager en direction du centre-ville de Petit-Bourg.

### Parking conseillé

A proximité du point de vue de morne bourg

## **Lieux de renseignement**

### **Office de tourisme intercommunal "Le Nord Guadeloupe"**

2 rue Gambetta, 97117 Port-Louis

[contact@lenordguadeloupe.com](mailto:contact@lenordguadeloupe.com)

Tel : 0590 22 33 87 / 0690 50 76 48

<http://www.lenordguadeloupe.com>



### **Office du tourisme de Petit-Bourg**

Angle des rues Bel Air et Delgrès, 97170  
Petit-Bourg

[otvpetitbourg@gmail.com](mailto:otvpetitbourg@gmail.com)

Tel : 05 90 60 12 31

[https://www.facebook.com/Office-de-](https://www.facebook.com/Office-de-Tourisme-de-Petit-Bourg-434906953386146/)

[Tourisme-de-Petit-Bourg-434906953386146/](https://www.facebook.com/Office-de-Tourisme-de-Petit-Bourg-434906953386146/)



## Source

Rando Guadeloupe

<https://www.randoguadeloupe.gp/>

# Sur votre route...

---




## 🕒 Mémoire de cases, station n°1 (A)

Œuvre n°1 de CeDo : M. Brasseur, charretier et éleveur de coqs.

Crédit : CeDo

---



## 🕒 Mémoire de cases, station n°2 (B)

Œuvre n°2 de CeDo : M. Jépiral dit 'Faya', pêcheur.

Crédit : CeDo

---



## 🕒 Mémoire de cases, station n°3 (C)

Œuvre n°3 de CeDo : Mme Caseneuil dit 'Flavia', marchande.

Crédit : CeDo

---




## 🕒 Mémoire de cases, station n°4 (D)

Œuvre n°4 de CeDo : Mme Chicot, matelassière.

Crédit : CeDo

---



## 🕒 Mémoire de cases, station n°5 (E)

Œuvre n°5 de CeDo : M. Nabab dit 'Coco', bijoutier.

Crédit : CeDo



### Mémoire de cases, station n°6 (F)

Œuvre n°6 de CeDo : Mme Toulot, boulangère.

Crédit : CeDo

---



### Mémoire de cases, station n°7 (G)

Œuvre n°7 de CeDo : Mme Miatti, tenancière d'un lolo (petite épicerie traditionnelle).

Crédit : CeDo

---



### Mémoire de cases, station n°8 (H)

Œuvre n°8 de CeDo : M. Elice, ébéniste et guérisseur.

Crédit : CeDo

---



### Mémoire de cases, station n°9 (I)

Œuvre n°9 de CeDo : Mme et M. Giblaca, agriculteurs.

Crédit : CeDo

---



### Mémoire de cases, station n°10 (J)

Œuvre n°10 de CeDo : Les Treber, une famille engagée.

Crédit : CeDo