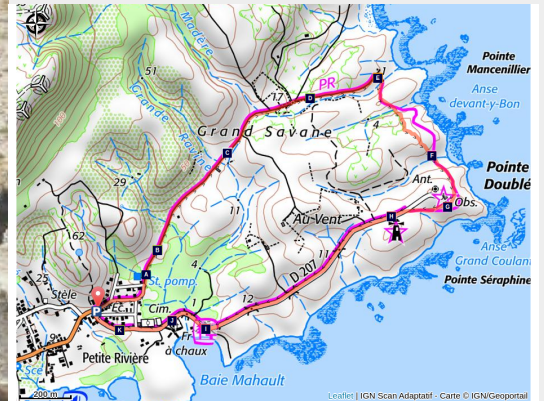


# Sentier Montana

La Désirade



Iguane des Petites Antilles (Iguana delicatissima) (CD971)



*Situé au nord-est de l'île de La Désirade, le sentier doit son nom au bateau "Montana" dont l'épave est échouée au large du phare. Le parcours longe, sur sa partie littorale, la réserve naturelle à caractère géologique. Il permet également d'accéder au bâtiment de l'ancienne station météo, dont l'architecture rappelle les oeuvres d'Ali Tur, ainsi qu'au phare et aux ruines d'une cotonnerie, à proximité de laquelle une exposition retrace l'histoire géologique de la Désirade.*

Le dépaysement est garanti en découvrant cet environnement d'apparence "lunaire" balayé par les embruns atlantiques et foisonnant d'espèces animales (ovins, caprins, iguanes, passereaux) et végétales (agaves, mapous, raisiniers bord de mer, cactés) qui ont su s'adapter aux conditions extrêmes.

## Infos pratiques

Pratique : Pédestre

Durée : 1 h 30

Longueur : 4.0 km

Dénivelé positif : 90 m

Difficulté : Facile

Type : Boucle

Thèmes : Géologie, Patrimoine culturel et bâti, Paysage agricole

# Itinéraire

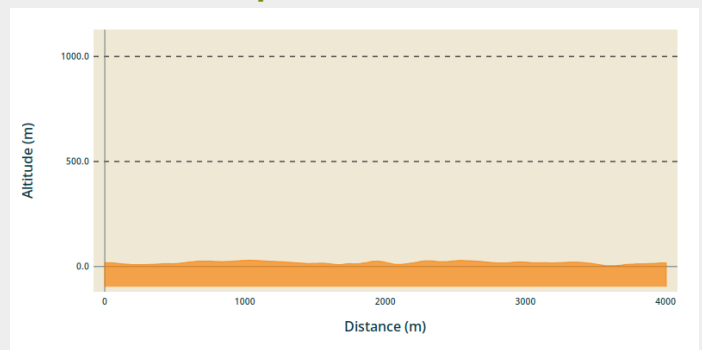
**Départ** : Au niveau de l'école de Baie-Mahault.

**Arrivée** : Au niveau de l'école de Baie-Mahault.

**Balisage** : — PR

**Communes** : 1. La Desirade

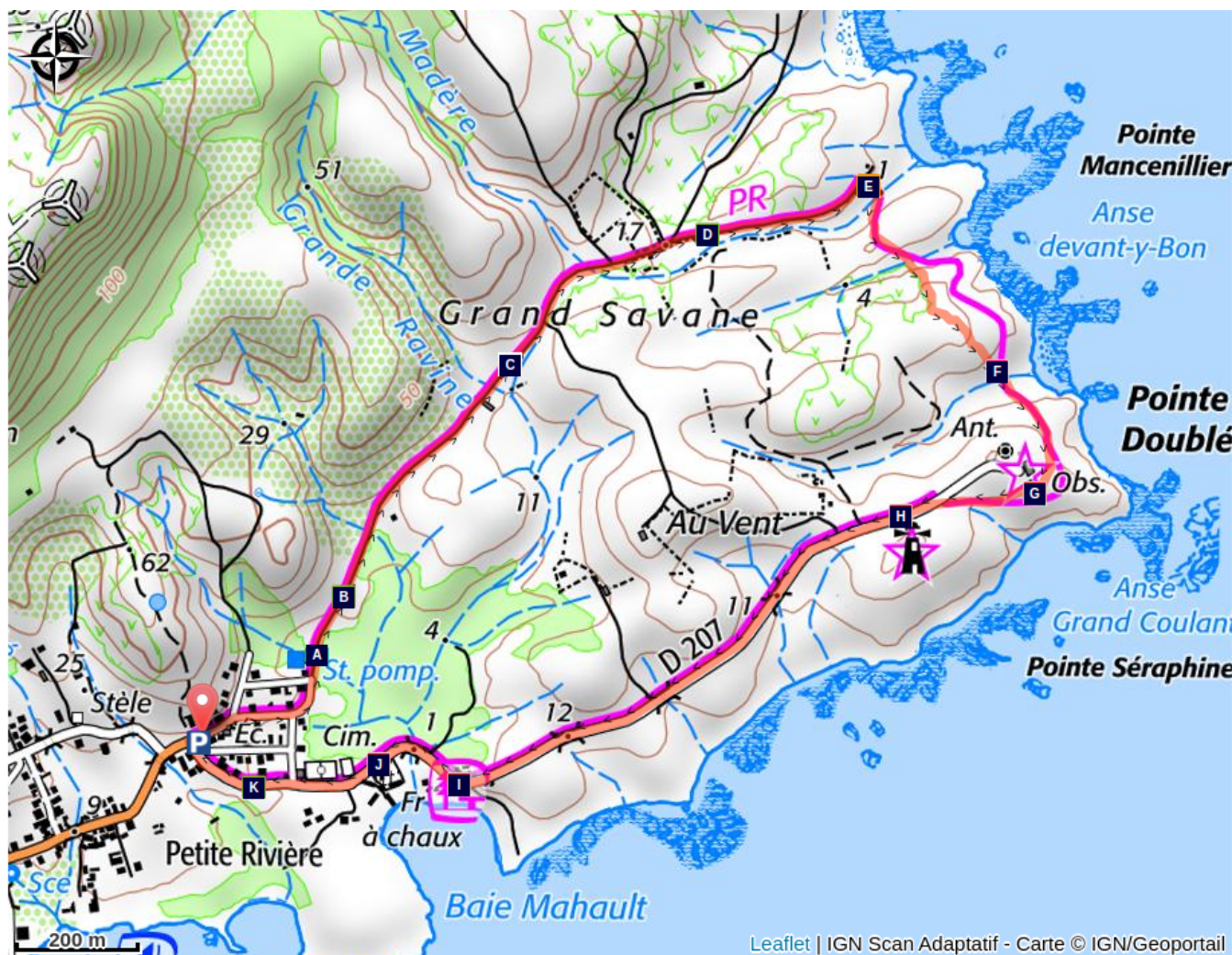
## Profil altimétrique














Altitude min 4 m Altitude max 30 m

A partir du panneau d'entrée de trace, suivre le balisage qui mène jusqu'à la Pointe Mancenillier. Arrivé sur le littoral, à l'orée de la réserve naturelle à caractère géologique, prendre à droite en empruntant avec prudence la piste pierreuse en direction de la Pointe Doublé. Puis, après la station météo, atteindre la route qui longe le phare, l'ancienne cotonnerie et le cimetière marin, pour regagner le départ.

# Sur votre route...



-  Table d'interprétation (A)
-  Parc éolien (C)
-  Carbet (E)
-  Ancienne station météo (G)
-  Ruines de l'ancienne cotonnerie (I)
-  Frangipanier (K)
-  Agave d'Amérique (B)
-  Mapou gris (D)
-  patchwork rocailleux (F)
-  Phare (H)
-  Cimetière marin (J)

# Toutes les informations pratiques

## **Recommandations**

Sentier majoritairement à découvert, penser à s'hydrater régulièrement.

Passages glissants sur les cailloux, prévoir des chaussures de randonnée.

Attention aux mancenilliers (sucs toxiques).

## **Comment venir ?**

### Transports

Desservi depuis le port par la ligne de bus Karulis.

---

En Guadeloupe, 2 applications pour le covoiturage :

Dépozé : <https://depoze.fr>

KAROS : <https://www.karos.fr>

### Accès routier

Localisation GPS du point de départ : Lat : 16,33052°N - Long : 61,01702°W.

Depuis le port maritime, suivre la route départementale n°207, jusqu'à l'école de Baie-Mahault.

### Parking conseillé

Au niveau de l'école de Baie-Mahault

## **Lieux de renseignement**

### **Bureau d'information touristique de La Désirade**

"Beausejour", capitainerie, 97127 Désirade

omt.desirade@gmail.com

Tel : 05 90 84 61 39

<http://www.mairie-ladesirade.fr/tourisme-tourism>



## **Source**

## Sur votre route...

---



### Table d'interprétation (A)

Une table d'interprétation décrit les espèces (faune et flore) pouvant être rencontrées sur le parcours.

Crédit : CD 971

---



### Agave d'Amérique (B)

Spécimens d'agaves *Agave Karatto*, adaptés aux sols pierreux, secs et chauds. L'imposante hampe florale annonce la fin de vie de la plante.

Crédit : CD 971

---



### Parc éolien (C)

Vue sur le parc éolien du Plateau de la Montagne surplombant le sentier.

Crédit : CD 971

---



### Mapou gris (D)

Spécimen de Mapou gris, *Pisonia subcordata*, présentant un port en drapeau. Le développement des branches est orienté dans la direction des vents dominants.

Crédit : CD 971

---



### Carbet (E)

Ce carbet invite à faire une pause, tout en appréciant le panorama océanique de la Pointe Mancenillier.

Crédit : CD 971



### patchwork rocailleux (F)

Cet agglomérat de roches de natures diverses, témoigne du caractère géologique remarquable de la Désirade.

Crédit : CD 971

---



### Ancienne station météo (G)

Vue sur le bâtiment désaffecté de la station météo, dont l'architecture "Art déco" s'inspire de l'oeuvre d'Ali Tur.

Crédit : CD 971

---



### Phare (H)

Phare de la Désirade.

Crédit : CD 971

---



### Ruines de l'ancienne cotonnerie (I)

Le site qui a jadis accueilli une cotonnerie et une léproserie, propose désormais une exposition retraçant l'histoire géologique de la Désirade, à travers des panneaux explicatifs, ainsi qu'une aire de repos sereinement mise à profit par un groupe d'iguanes.

Crédit : CD 971

---



### Cimetière marin (J)

Repos éternel au gré des marées.

Crédit : CD 971

---



### Frangipanier (K)

Fleur de frangipanier, *Plumeria*.

Crédit : CD 971